

Российская Федерация
Орловская область
Кромской район
Администрация Кромского района
Комиссия по землепользованию и застройке сельских поселений
Кромского района Орловской области

Протокол
публичных слушаний по проекту планировки и проекту межевания
территории для строительства автомобильной дороги «М-2 – Крым» - д.
Речица» в Кромском районе Орловской области

Дата и время проведения:

25 декабря 2015 года

Начало в 11-00 часов

Окончание в 11-30 часов

Место проведения публичных слушаний:

Здание Закромско-Хуторского сельского дома культуры, расположенного по адресу: Орловская область, Кромской район, Большеколчевское сельское поселение, п. Кромкой.

Способ информирования о проведении публичных слушаний:

Постановление о проведении публичных слушаний опубликовано в районной газете «Заря», а также размещено на сайте администрации Кромского района в сети интернет (adm-krom.ru).

Присутствовали:

Быков А.В. – Первый заместитель главы администрации Кромского района Орловской области - председатель комиссии

Черепова М.В. – Начальник отдела архитектуры, строительства и жилищно-коммунального хозяйства администрации Кромского района
– заместитель председателя комиссии

Мальфанов С.А. –Главный специалист отдела архитектуры, строительства и жилищно-коммунального хозяйства администрации Кромского района - секретарь комиссии

Члены комиссии:

Агейкин В.А. – Начальник отдела по управлению муниципальным имуществом и земельным отношениям администрации Кромского района

Висягин А.Л. –Главный специалист по экологии и природопользованию отдела сельского хозяйства администрации Кромского района

Гречко А.Н. – Депутат Кромского районного Совета народных депутатов

Егорцев А.В. – Депутат Кромского районного Совета народных депутатов

- Квятович М.И. –Руководитель филиала ОАО «Газпром газораспределение Орел» в пгт. Кромы
- Балабанов Г.А. - Директор Кромского филиала ОАО «МРСК Центра»- «Орелоблэнерго»
- Ажищев В.Ф. - Директор ООО «Бортъ»
- Булгаков Л.В. - Глава Большеколчевского сельского поселения Кромского района

Участники публичных слушаний:

Представители: Иванов Д.В. - ООО «Проект +»
Жители Большеколчевского сельского поселения
Всего приняли участие 24 чел.

Повестка дня:

Рассмотрение проекта планировки и проекта межевания территории для строительства автомобильной дороги «М-2 – Крым» - д. Речица» в Кромском районе.

Выступили:

Иванов Дмитрий Владимирович – главный инженер проекта, который пояснил, что проектная документация выполнена в соответствии со ст. 42, 43 Градостроительного Кодекса РФ.

Проект планировки и проект межевания территории разработан ГУП ОО «МР БТИ» на основании Приказа Управления градостроительства, архитектуры и землеустройства Орловской области № 8 от 11 августа 2015 года.

Проект планировки и проект межевания территории разработан в рамках реализации федеральной целевой программы «Устойчивое развитие сельских территорий на 2014-2017 годы и на период до 2020 года», утвержденной постановлением правительства Российской Федерации от 15 июля 2013 года № 598 «О федеральной целевой программе «Устойчивое развитие сельских территорий на 2014-2017 годы и на период до 2020 года».

Проект планировки и проект межевания территории разработан в целях реализации строительства автомобильной дороги протяженностью – 3,2 км, площадь в пределах полосы отвода 64,247 м².

Основные технические характеристики автомобильной дороги: количество полос 2, пропускная способность - до 200 маш/сутки, ширина проезжей части – 4,5 м, вид покрытия асфальтобетон; продолжительность строительства 12 мес.













Ось проектируемой дороги в основном проходит по направлению существующей грунтовой дороги.

Основная задача проекта – развитие дорожной сети Кромского района с целью улучшить условия жизнедеятельности и проживания для всех категорий граждан на селе.

Вопросы и замечания:

Вопросов и замечаний не поступило.

Голосование по проекту планировки и проекту межевания территории для строительства автомобильной дороги «М-2 – Крым» - д. Речица» в Кромском районе:

Быков А.В.	« за »	
Черепова М.В.	« за »	
Мальфанов С.А.	« за »	
Члены комиссии:	« — »	
Агейкин В.А.	« за »	
Висягин А.Л.	« за »	
Гречко А.Н.	« за »	
Егорцев А.В.	« за »	
Квятович М.И.	« ЗА »	
Балабанов Г.А.	« ЗА »	
Ажищев В.Ф.	« ЗА »	
Булгаков Л.В.	« ЗА »	

«за» - 11 (одиннадцать)

«против» - 0

«воздержались» - 0

Комиссия решила:

1. Признать публичные слушания по проекту планировки и проекту межевания территории для строительства автомобильной дороги «М-2 – Крым» - д. Речица» в Кромском районе Орловской области состоявшимися, процедуру их проведения соблюденной;
2. По результатам публичных слушаний подготовить заключение.

Российская Федерация
Орловская область Кромской район
Администрация Кромского района
Комиссия по землепользованию и застройке сельских поселений
Кромского района Орловской области

ЗАКЛЮЧЕНИЕ

о результатах публичных слушаний по проекту планировки и проекту межевания территории для строительства автомобильной дороги «М-2 – Крым» - д. Речица» в Кромском районе Орловской области

пгт.Кромы

25 декабря 2015 года

Дата и место проведения публичных слушаний:

25 декабря 2015 года с 11.00 часов до 12.30 часов, в здании Закромско-Хуторского сельского дома культуры, расположенного по адресу: Орловская область, Кромской район, п. Кромской.

Публичные слушания назначены:

Постановлением администрации Кромского района от 25 ноября 2015 года № 634.

В публичных слушаниях приняли участие 24 человека.

Вопрос, рассмотренный на публичных слушаниях:

Проект планировки и проект межевания территории для строительства автомобильной дороги «М-2 – Крым» - д. Речица» в Кромском районе Орловской области.

№ п.п.	Вопросы и замечания	Ответы на поставленные вопросы
1	нет	

В результате обсуждения с учетом высказанных мнений, большинством участников принято решение:

1. Признать публичные слушания по проекту планировки и проекту межевания территории для строительства автомобильной дороги «М-2 – Крым» - д. Речица» в Кромском районе Орловской области состоявшимися, процедуру их проведения соблюденной.
2. Одобрить проект планировки и проект межевания территории для строительства автомобильной дороги «М-2 – Крым» - д. Речица» в Кромском районе Орловской области.
3. Направить данное заключение в Управление градостроительства, архитектуры и землеустройства для принятия соответствующего решения.
4. Опубликовать результаты публичных слушаний в средствах массовой информации - Кромская районная газета «Заря».

Председатель комиссии

А.В. Быков

Секретарь комиссии

С.А. Мальфанов