

**ОПИСАНИЕ МЕСТОПОЛОЖЕНИЯ ГРАНИЦ****Антенно-мачтовое сооружение связи объекта «Установка АМС БС в Белгородской области Российской Федерации по проекту «Устранение цифрового неравенства» (УЦН 2.0)»**

(наименование объекта, местоположение границ которого описано (далее - объект))

**Раздел 1**

<b>Сведения об объекте</b>		
<b>№ п/п</b>	<b>Характеристики объекта</b>	<b>Описание характеристик</b>
<b>1</b>	<b>2</b>	<b>3</b>
1	Местоположение объекта	Белгородская область, Губкинский р-н, Уколово с
2	Площадь объекта ± величина погрешности определения площади ( $P \pm \Delta P$ )	25 м <sup>2</sup> ± 2 м <sup>2</sup>
3	Иные характеристики объекта	Вид объекта реестра границ: Зона с особыми условиями использования территории Содержание ограничений использования объектов недвижимости в пределах зоны или территории: Публичный сервитут ПАО "Ростелком" устанавливается для использования земель кадастровых кварталов (его части): 31:03:1104003, расположенного по адресу: Белгородская область, Губкинский городской округ, с. Уколово, для размещения антенно-мачтового сооружения связи объекта «Установка АМС БС в Белгородской области Российской Федерации по проекту «Устранение цифрового неравенства» (УЦН 2.0)» на срок 49 (сорок девять) лет. Контактные данные: 115172, Российская Федерация, Москва, ул. Гончарная, д. 30, стр 1. Контактный телефон/факс: +7 (499) 999-82-83 / +7 (499) 999-82-22. Электронная почта: rostelecom@rt.ru

**Раздел 2**

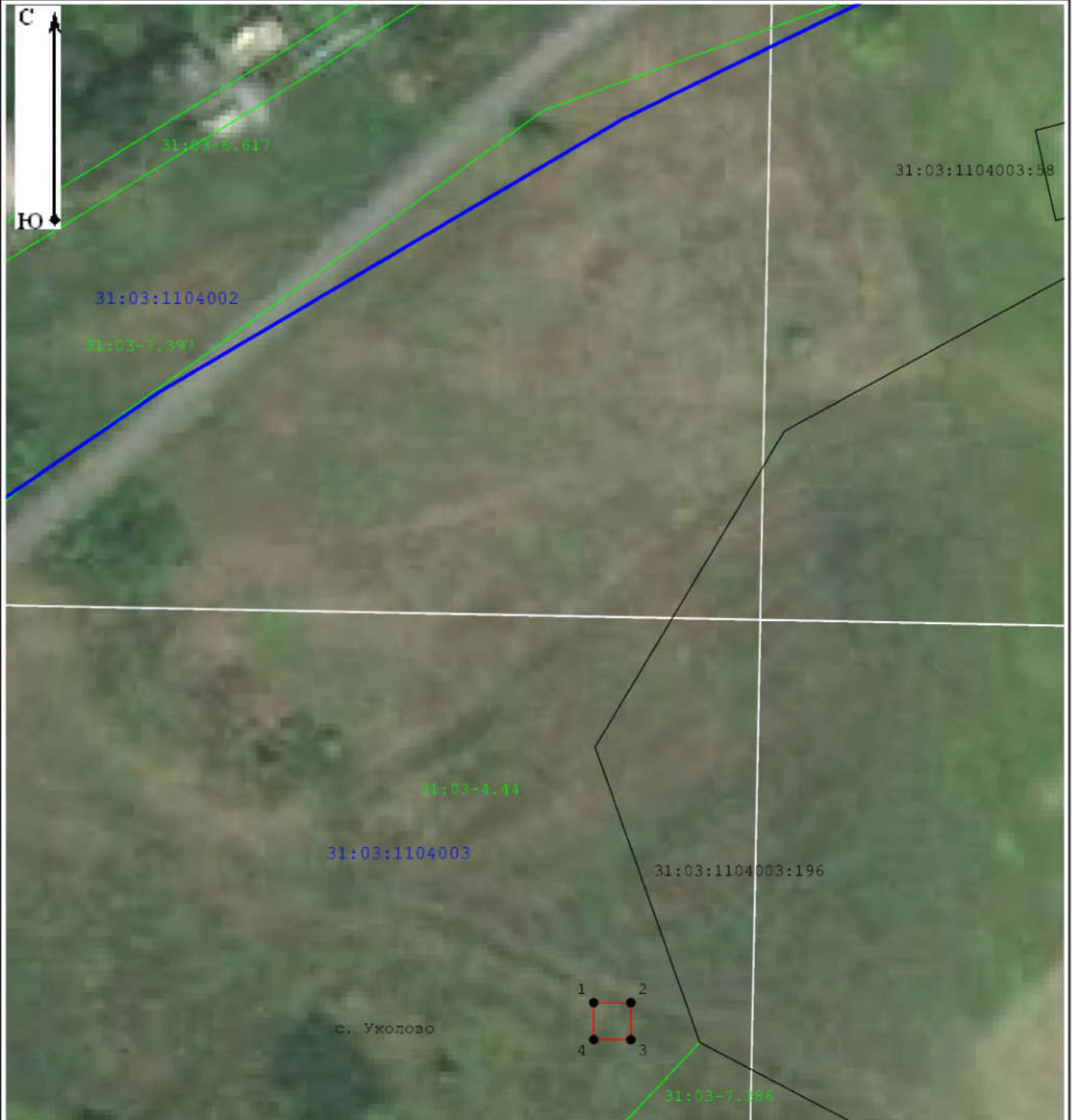
**Сведения о местоположении границ объекта**

<b>1. Система координат</b> МСК-31 зона 2					
<b>2. Сведения о характерных точках границ объекта</b>					
Обозначение характерных точек границ	Координаты, м		Метод определения координат характерной точки	Средняя квадратическая погрешность положения характерной точки (M <sub>t</sub> ), м	Описание обозначения точки на местности (при наличии)
	X	Y			
1	2	3	4	5	6
1	463 579,11	2 151 567,11	Аналитический метод	0,10	—
2	463 579,11	2 151 572,11		0,10	
3	463 574,11	2 151 572,11		0,10	
4	463 574,11	2 151 567,11		0,10	
1	463 579,11	2 151 567,11		0,10	
<b>3. Сведения о характерных точках части (частей) границы объекта</b>					
1	2	3	4	5	6
—	—	—	—	—	—



<b>Прохождение границы</b>		<b>Описание прохождения границы</b>
<b>от точки</b>	<b>до точки</b>	
<b>1</b>	<b>2</b>	<b>3</b>
—	—	—

## Схема расположения границ публичного сервитута




Масштаб 1:800


### Условные обозначения:


31:03:1104003 - Обозначение кадастрового квартала

31:03:1104003:196 - Обозначение и кадастровый номер существующего земельного участка

 - Существующая часть границы ЗОУИТ (территориальной зоны)

 - Проектные границы публичного сервитута

 - Существующие границы земельных участков

 - Характерная точка границы публичного сервитута

Подпись \_\_\_\_\_ Дата \_\_\_\_\_ 15 сентября 2022 г.

Место для оттиска печати (при наличии) лица, составившего описание местоположения границ объекта

**ОПИСАНИЕ МЕСТОПОЛОЖЕНИЯ ГРАНИЦ ПУБЛИЧНОГО СЕРВИТУТА**  
размещение антенно-мачтового сооружения связи по проекту «Устранение цифрового неравенства»  
(наименование объекта, местоположение границ которого описано (далее - объект))

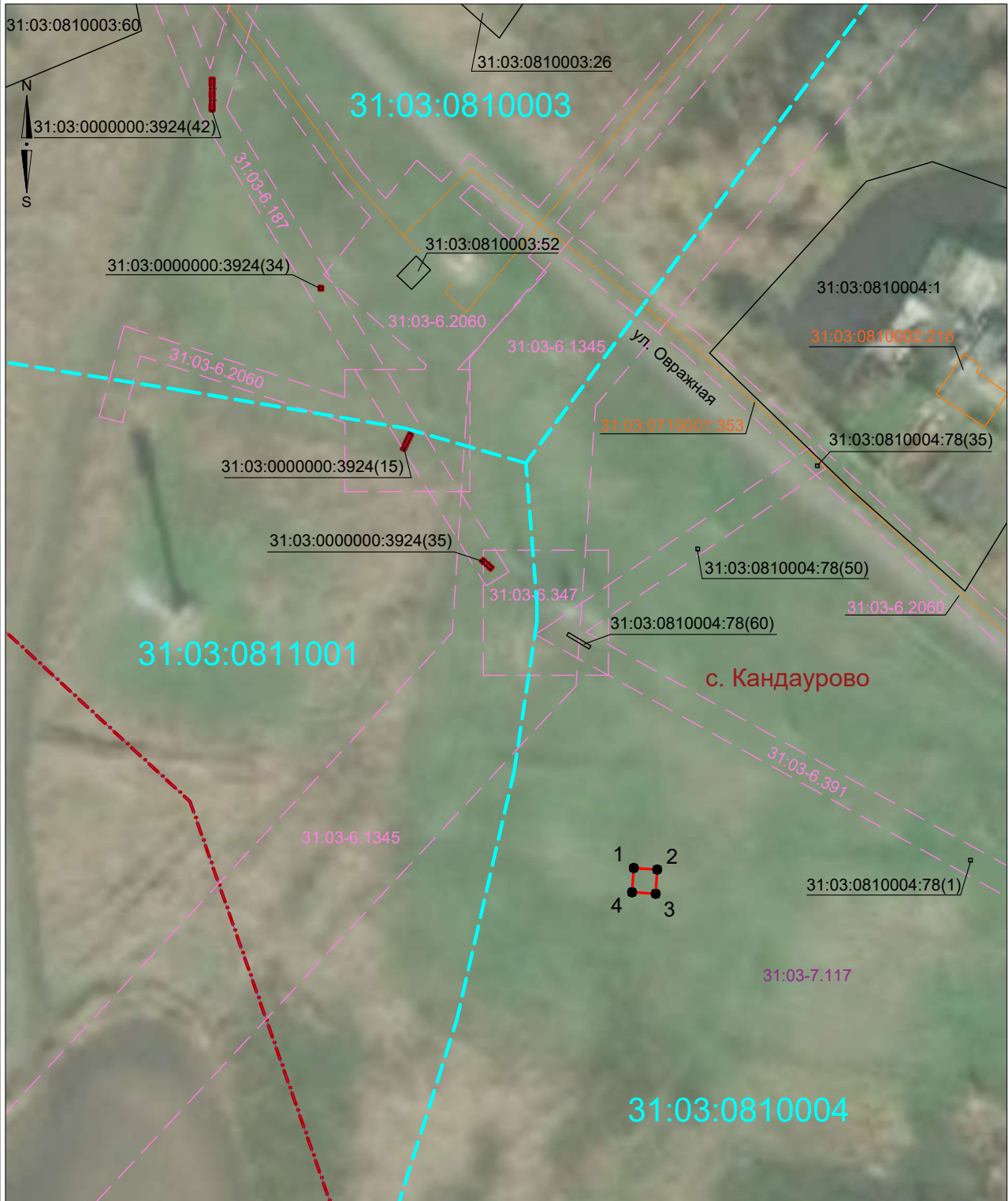
**Раздел 1**

Сведения об объекте

Сведения об объекте		
№ п/п	Характеристики объекта	Описание характеристик
1	2	3
1	Местоположение объекта	Российская Федерация, Белгородская область, Губкинский район, село Кандаурово
2	Площадь объекта +/- величина погрешности определения площади (Р+/- Дельта Р)	16 кв.м ± 1 кв.м
3	Иные характеристики объекта	Вид объекта реестра границ: Зона с особыми условиями использования территории Содержание ограничений использования объектов недвижимости в пределах зоны или территории: Публичный сервитут устанавливается для использования ПАО «Ростелеком» земель кадастрового квартала (его части): 31:03:0810004, расположенных: Российская Федерация, Белгородская область, Губкинский район, село Кандаурово, в целях: размещение антенно-мачтового сооружения связи по проекту «Устранение цифрового неравенства» на срок 49 (сорок девять) лет.



## Схема расположения границ публичного сервитута



Масштаб 1:1000

Система координат: МСК - 31, зона 2

### Условные обозначения:

- Существующая часть границы кадастрового квартала
- 31:03:0810004** - Обозначение кадастрового квартала
- Существующая часть границы, имеющиеся в ЕГРН сведения о которой достаточны для определения ее местоположения
- 31:03:0810004:1** - Обозначение и кадастровый номер существующего земельного участка
- Часть контура, образованного проекцией существующего наземного конструктивного элемента здания, сооружения, объекта незавершенного строительства
- 31:03:0710001:353** - Обозначение и кадастровый номер объекта капитального строительства

- Проектные границы публичного сервитута
- Характерная точка границы публичного сервитута, сведения о которой позволяют однозначно определить ее местоположение
- Граница населённого пункта
- Существующая часть границы ЗОУИТ / территориальной зоны сведения о которых содержатся в ЕГРН
- 31:03-6-391**  
**31:03-7-117** - Обозначение реестрового номера ЗОУИТ / территориальной зоны



Текстовое описание местоположения границ объекта		
Прохождение границы		Описание прохождения границы
от точки	до точки	
1	2	3
1	2	–
2	3	–
3	4	–
4	1	–

## ОПИСАНИЕ МЕСТОПОЛОЖЕНИЯ ГРАНИЦ

размещение антенно-мачтового сооружения связи по проекту «Устранение цифрового неравенства»  
(наименование объекта, местоположение границ которого описано (далее - объект))

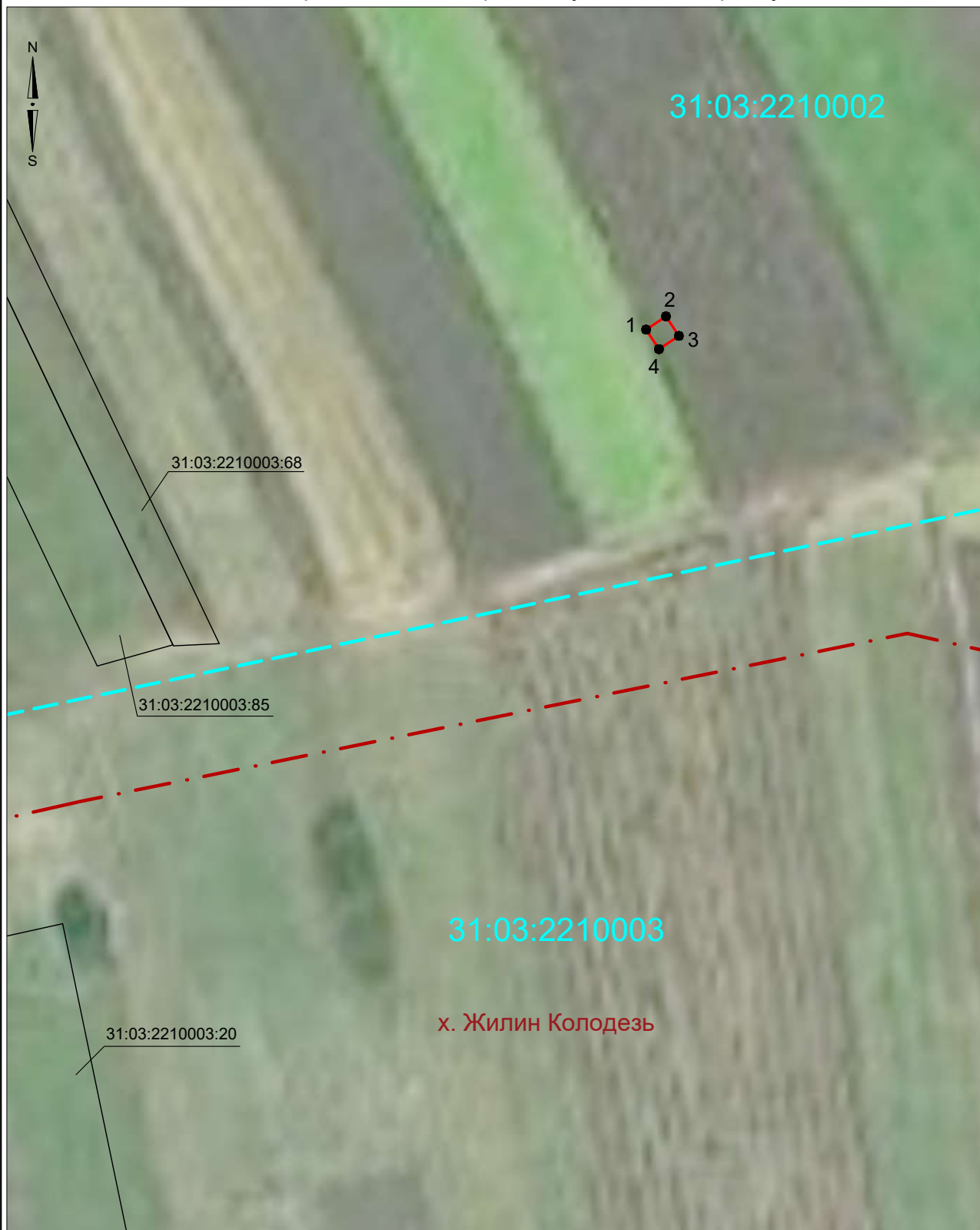
### Раздел 1

#### Сведения об объекте

Сведения об объекте		
№ п/п	Характеристики объекта	Описание характеристик
1	2	3
1	Местоположение объекта	Российская Федерация, Белгородская область, Губкинский район, севернее хутора Жилин Колодезь
2	Площадь объекта +/- величина погрешности определения площади (Р+/- Дельта Р)	16 кв.м ± 1 кв.м
3	Иные характеристики объекта	Вид объекта реестра границ: Зона с особыми условиями использования территории Содержание ограничений использования объектов недвижимости в пределах зоны или территории: Публичный сервитут устанавливается для использования ПАО «Ростелеком» земель кадастрового квартала (его части): 31:03:2210002, расположенных: Российская Федерация, Белгородская область, Губкинский район, севернее хутора Жилин Колодезь, в целях: размещение антенно-мачтового сооружения связи по проекту «Устранение цифрового неравенства» на срок 49 (сорок девять) лет.










# Схема расположения границ публичного сервитута



Масштаб 1:1000

Система координат: МСК - 31, зона 2

## Условные обозначения:

-  - Существующая часть границы кадастрового квартала
-  - Обозначение кадастрового квартала
-  - Существующая часть границы, имеющиеся в ЕГРН сведения о которой достаточны для определения ее местоположения
-  - Обозначение и кадастровый номер существующего земельного участка
-  - Граница населённого пункта
-  - Проектные границы публичного сервитута
-  - Характерная точка границы публичного сервитута, сведения о которой позволяют однозначно определить ее местоположение

Текстовое описание местоположения границ объекта		
Прохождение границы		Описание прохождения границы
от точки	до точки	
1	2	3
1	2	–
2	3	–
3	4	–
4	1	–

**ОПИСАНИЕ МЕСТОПОЛОЖЕНИЯ ГРАНИЦ ПУБЛИЧНОГО СЕРВИТУТА**  
размещение антенно-мачтового сооружения связи по проекту «Устранение цифрового неравенства»  
(наименование объекта, местоположение границ которого описано (далее - объект))

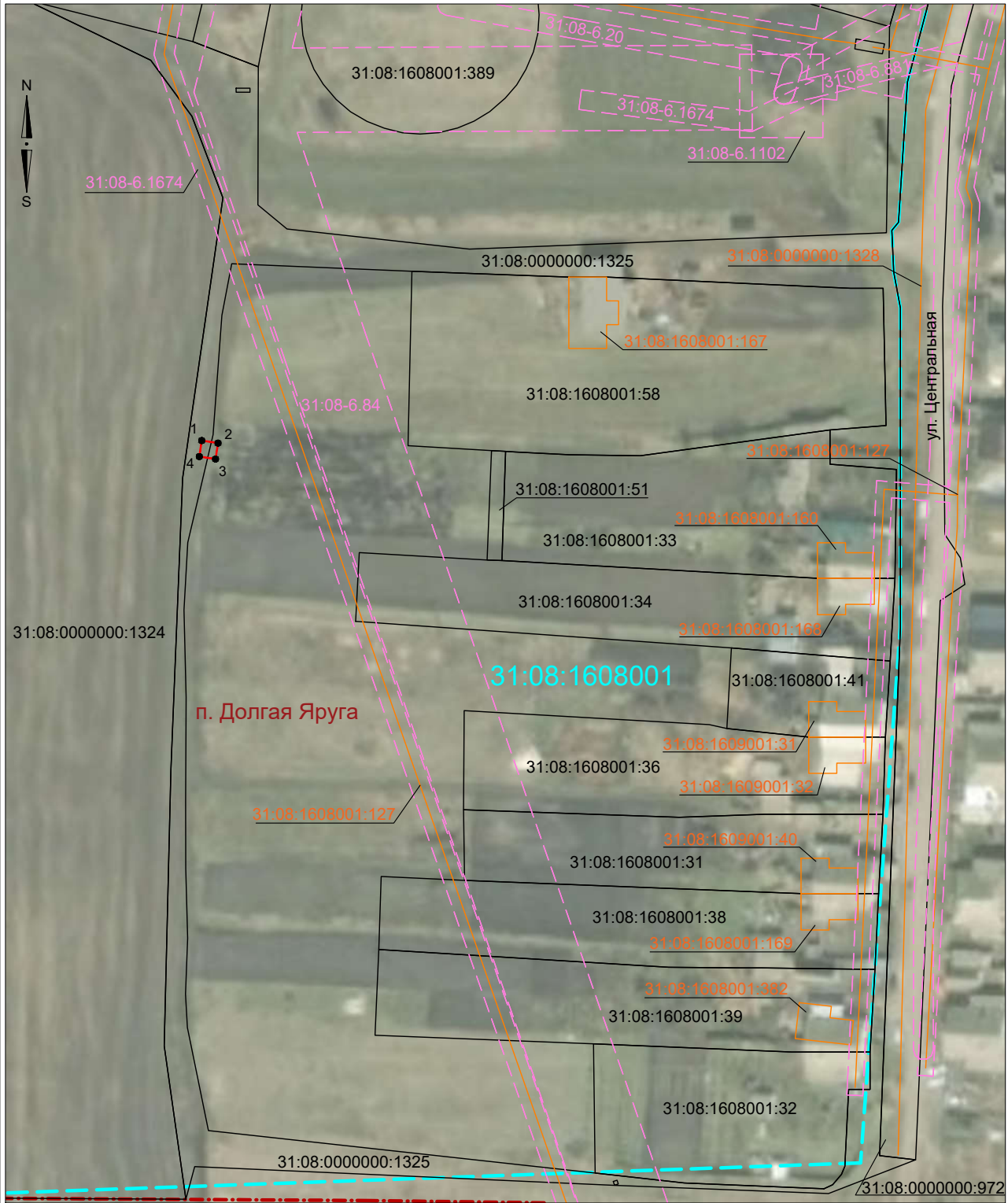
**Раздел 1**

Сведения об объекте

Сведения об объекте		
№ п/п	Характеристики объекта	Описание характеристик
1	2	3
1	Местоположение объекта	Российская Федерация, Белгородская область, Чернянский район, поселок Долгая Яруга
2	Площадь объекта +/- величина погрешности определения площади (P+/- Дельта P)	17 кв.м ± 1 кв.м
3	Иные характеристики объекта	Вид объекта реестра границ: Зона с особыми условиями использования территории Содержание ограничений использования объектов недвижимости в пределах зоны или территории: Публичный сервитут устанавливается для использования ПАО «Ростелеком» земель кадастрового квартала (его части): 31:08:1608001, расположенных: Российская Федерация, Белгородская область, Чернянский район, поселок Долгая Яруга, земельный участок (его часть) с кадастровым номером 31:08:0000000:1325, расположенный по адресу: Белгородская область, Чернянский район, п. Долгая Яруга, в целях: размещение антенно-мачтового сооружения связи по проекту «Устранение цифрового неравенства» на срок 49 (сорок девять) лет.



## Схема расположения границ публичного сервитута



### Условные обозначения:

- |   |   |
|---|---|
| <ul style="list-style-type: none"> <li> - Существующая часть границы кадастрового квартала</li> <li><b>31:08:1608001</b> - Обозначение кадастрового квартала</li> <li> - Существующая часть границы, имеющиеся в ЕГРН сведения о которой достаточны для определения ее местоположения</li> <li><b>31:08:1608001:31</b> - Обозначение и кадастровый номер существующего земельного участка</li> <li> - Существующая часть границы ЗОУИТ, сведения о которой содержатся в ЕГРН</li> <li><b>31:08-6.84</b> - Обозначение реестрового номера ЗОУИТ</li> </ul> | <ul style="list-style-type: none"> <li> - Проектные границы публичного сервитута</li> <li> - Характерная точка границы публичного сервитута, сведения о которой позволяют однозначно определить ее местоположение</li> <li> - Часть контура, образованного проекцией существующего наземного конструктивного элемента здания, сооружения, объекта незавершенного строительства</li> <li><b>31:08:1608001:167</b> - Обозначение и кадастровый номер объекта капитального строительства</li> <li> - Граница населенного пункта</li> </ul> |
|---|---|



Текстовое описание местоположения границ объекта		
Прохождение границы		Описание прохождения границы
от точки	до точки	
1	2	3
1	2	–
2	3	–
3	4	–
4	1	–

**ОПИСАНИЕ МЕСТОПОЛОЖЕНИЯ ГРАНИЦ ПУБЛИЧНОГО СЕРВИТУТА**  
размещение антенно-мачтового сооружения связи по проекту «Устранение цифрового неравенства»  
(наименование объекта, местоположение границ которого описано (далее - объект))

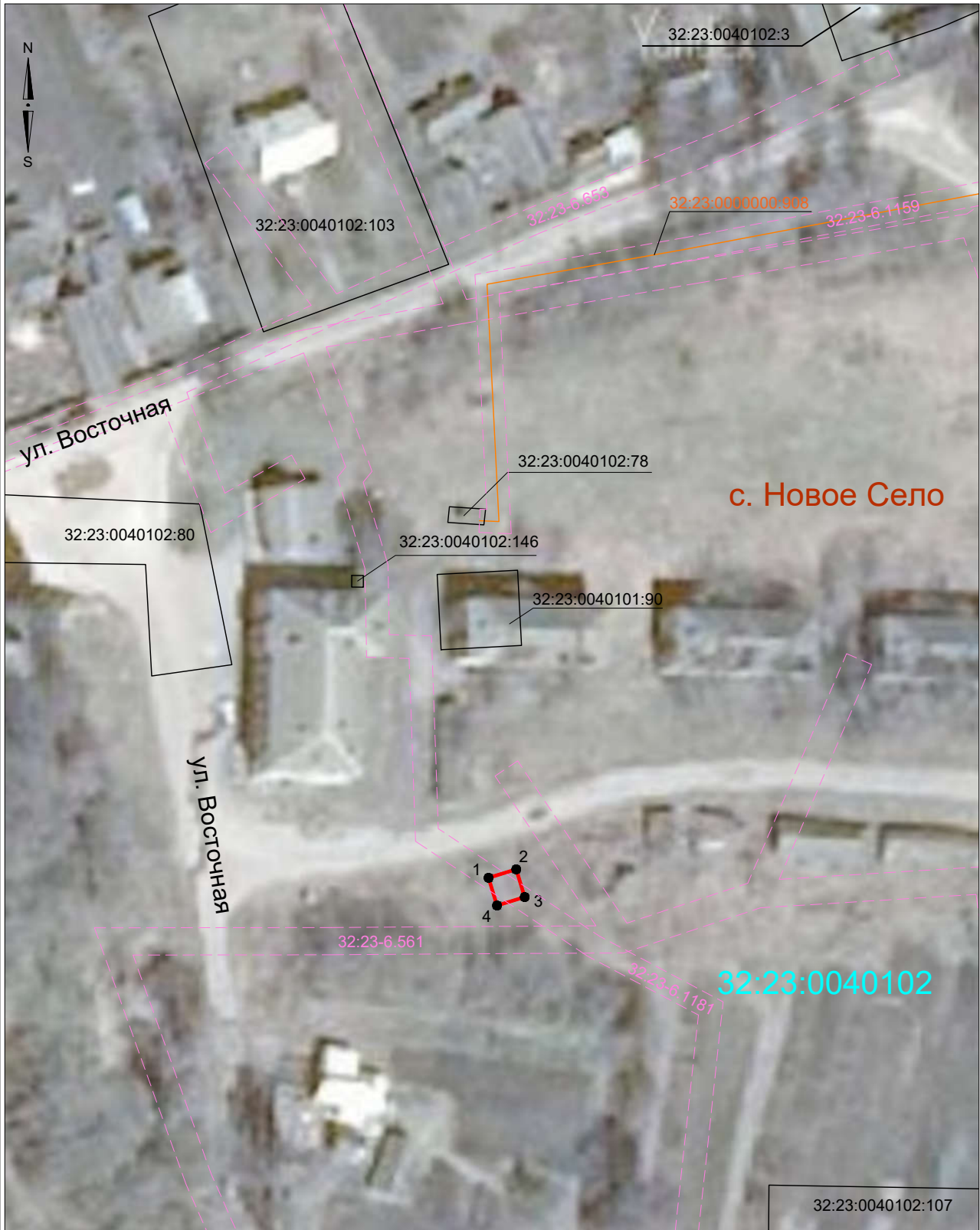
**Раздел 1**

Сведения об объекте

Сведения об объекте		
№ п/п	Характеристики объекта	Описание характеристик
1	2	3
1	Местоположение объекта	Российская Федерация, Брянская область, Стародубский муниципальный округ, с. Новое Село
2	Площадь объекта +/- величина погрешности определения площади (Р+/- Дельта Р)	19 кв.м ± 1 кв.м
3	Иные характеристики объекта	Вид объекта реестра границ: Зона с особыми условиями использования территории Содержание ограничений использования объектов недвижимости в пределах зоны или территории: Публичный сервитут устанавливается для использования ПАО «Ростелеком» земель кадастрового квартала (его части): 32:23:0040102, расположенных: Российская Федерация, Брянская область, Стародубский муниципальный округ, с. Новое Село, в целях: размещение антенно-мачтового сооружения связи по проекту «Устранение цифрового неравенства» на срок 49 (сорок девять) лет.



## Схема расположения границ публичного сервитута



с. Новое Село

32:23:0040102

### Условные обозначения:

- 32:23:0060102 - Обозначение кадастрового квартала
- Существующая часть границы, имеющиеся в ЕГРН сведения о которой достаточны для определения ее местоположения
- 32:23:0060102:112 - Обозначение и кадастровый номер существующего земельного участка
- Существующая часть границы ЗОУИТ, сведения о которой содержатся в ЕГРН
- 32:23-6.653 - Обозначение реестрового номера ЗОУИТ

Масштаб 1:1000

Система координат: МСК - 32, зона 1

- Часть контура, образованной проекцией существующего наземного конструктивного элемента здания, сооружения, объекта незавершенного строительства
- 32:23:0000000:908 - Обозначение и кадастровый номер объекта капитального строительства
- Проектные границы публичного сервитута
- 1 - Характерная точка границы публичного сервитута, сведения о которой позволяют однозначно определить ее местоположение

Текстовое описание местоположения границ объекта		
Прохождение границы		Описание прохождения границы
от точки	до точки	
1	2	3
1	2	–
2	3	–
3	4	–
4	1	–

**ОПИСАНИЕ МЕСТОПОЛОЖЕНИЯ ГРАНИЦ ПУБЛИЧНОГО СЕРВИТУТА**  
размещение антенно-мачтового сооружения связи по проекту «Устранение цифрового неравенства»  
(наименование объекта, местоположение границ которого описано (далее - объект))

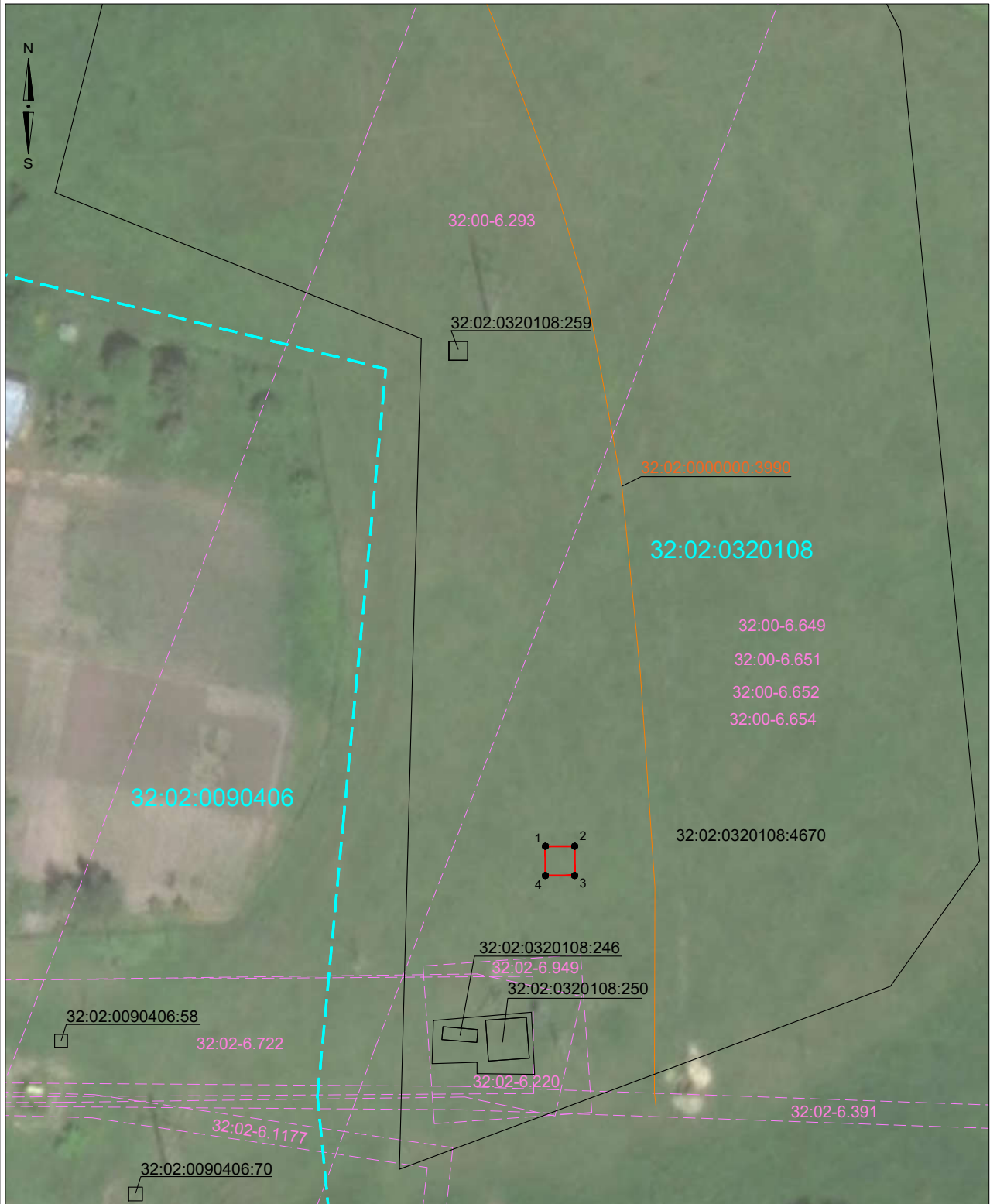
**Раздел 1**

Сведения об объекте

Сведения об объекте		
№ п/п	Характеристики объекта	Описание характеристик
1	2	3
1	Местоположение объекта	Российская Федерация, Брянская область, Брянский муниципальный район, Отраденское сельское поселение
2	Площадь объекта +/- величина погрешности определения площади (Р+/- Дельта Р)	25 кв.м ± 1 кв.м
3	Иные характеристики объекта	Вид объекта реестра границ: Зона с особыми условиями использования территории Содержание ограничений использования объектов недвижимости в пределах зоны или территории: Публичный сервитут устанавливается для использования ПАО «Ростелеком» земельного участка (его части) с кадастровым номером 32:02:0320108:4670, расположенных: Российская Федерация, Брянская область, Брянский муниципальный район, Отраденское сельское поселение, в целях: размещение антенно-мачтового сооружения связи по проекту «Устранение цифрового неравенства» на срок 49 (сорок девять) лет.



## Схема расположения границ публичного сервитута



Масштаб 1:1000

Система координат: МСК - 32, зона 2

### Условные обозначения:

- |  |  |
|--|--|
| <ul style="list-style-type: none"> <li> - Существующая часть границы кадастрового квартала</li> <li><b>32:02:0320108</b> - Обозначение кадастрового квартала</li> <li> - Существующая часть границы, имеющиеся в ЕГРН сведения о которой достаточны для определения ее местоположения</li> <li>32:02:0320108:4670 - Обозначение и кадастровый номер существующего земельного участка</li> <li> - Существующая часть границы ЗОУИТ, сведения о которой содержатся в ЕГРН</li> <li>32:02-6.722 - Обозначение реестрового номера ЗОУИТ</li> </ul> | <ul style="list-style-type: none"> <li> - Проектные границы публичного сервитута</li> <li> - Характерная точка границы публичного сервитута, сведения о которой позволяют однозначно определить ее местоположение</li> <li> - Часть контура, образованного проекцией существующего наземного конструктивного элемента здания, сооружения, объекта незавершенного строительства</li> <li>32:02:0000000:3990 - Обозначение и кадастровый номер объекта капитального строительства</li> </ul> |
|--|--|



Текстовое описание местоположения границ объекта		
Прохождение границы		Описание прохождения границы
от точки	до точки	
1	2	3
1	2	–
2	3	–
3	4	–
4	1	–

**ОПИСАНИЕ МЕСТОПОЛОЖЕНИЯ ГРАНИЦ ПУБЛИЧНОГО СЕРВИТУТА**  
размещение антенно-мачтового сооружения связи по проекту «Устранение цифрового неравенства»  
(наименование объекта, местоположение границ которого описано (далее - объект))

**Раздел 1**

Сведения об объекте




Сведения об объекте		
№ п/п	Характеристики объекта	Описание характеристик
1	2	3
1	Местоположение объекта	Брянская область, Брянский район, Свенское сельское поселение, поселок Ковшовское лесничество
2	Площадь объекта +/- величина погрешности определения площади (Р+/- Дельта Р)	25 кв.м ± 1 кв.м
3	Иные характеристики объекта	Вид объекта реестра границ: Зона с особыми условиями использования территории Содержание ограничений использования объектов недвижимости в пределах зоны или территории: Публичный сервитут устанавливается для использования ПАО «Ростелеком» земель кадастрового квартала (его части): 32:02:0150601, расположенных: Брянская область, Брянский район, Свенское сельское поселение, поселок Ковшовское лесничество, в целях: размещение антенно-мачтового сооружения связи по проекту «Устранение цифрового неравенства» на срок 49 (сорок девять) лет.



# Схема расположения границ публичного сервитута







## Условные обозначения:

-  - Существующая часть границы кадастрового квартала
- 32:02:0150601** - Обозначение кадастрового квартала
-  - Существующая часть границы, имеющиеся в ЕГРН сведения о которой достаточны для определения ее местоположения
- 32:02:0150601:90** - Обозначение и кадастровый номер существующего земельного участка
-  - Часть контура, образованного проекцией существующего наземного конструктивного элемента здания, сооружения, объекта незавершенного строительства
- 32:02:0150601:88** - Обозначение и кадастровый номер объекта капитального строительства

Масштаб 1:500

Система координат: МСК-32, зона 2

-  - Существующая часть границы ЗОУИТ (территориальной зоны)
- 32:00-6.486** - Обозначение ЗОУИТ (территориальной зоны)
-  - Проектные границы публичного сервитута
-  - Характерная точка границы публичного сервитута, сведения о которой позволяют однозначно определить ее местоположение
-  - Граница населенного пункта

Текстовое описание местоположения границ объекта		
Прохождение границы		Описание прохождения границы
от точки	до точки	
1	2	3
1	2	–
2	3	–
3	4	–
4	1	–

**ОПИСАНИЕ МЕСТОПОЛОЖЕНИЯ ГРАНИЦ ПУБЛИЧНОГО СЕРВИТУТА**  
размещение антенно-мачтового сооружения связи по проекту «Устранение цифрового неравенства»  
(наименование объекта, местоположение границ которого описано (далее - объект))

**Раздел 1**

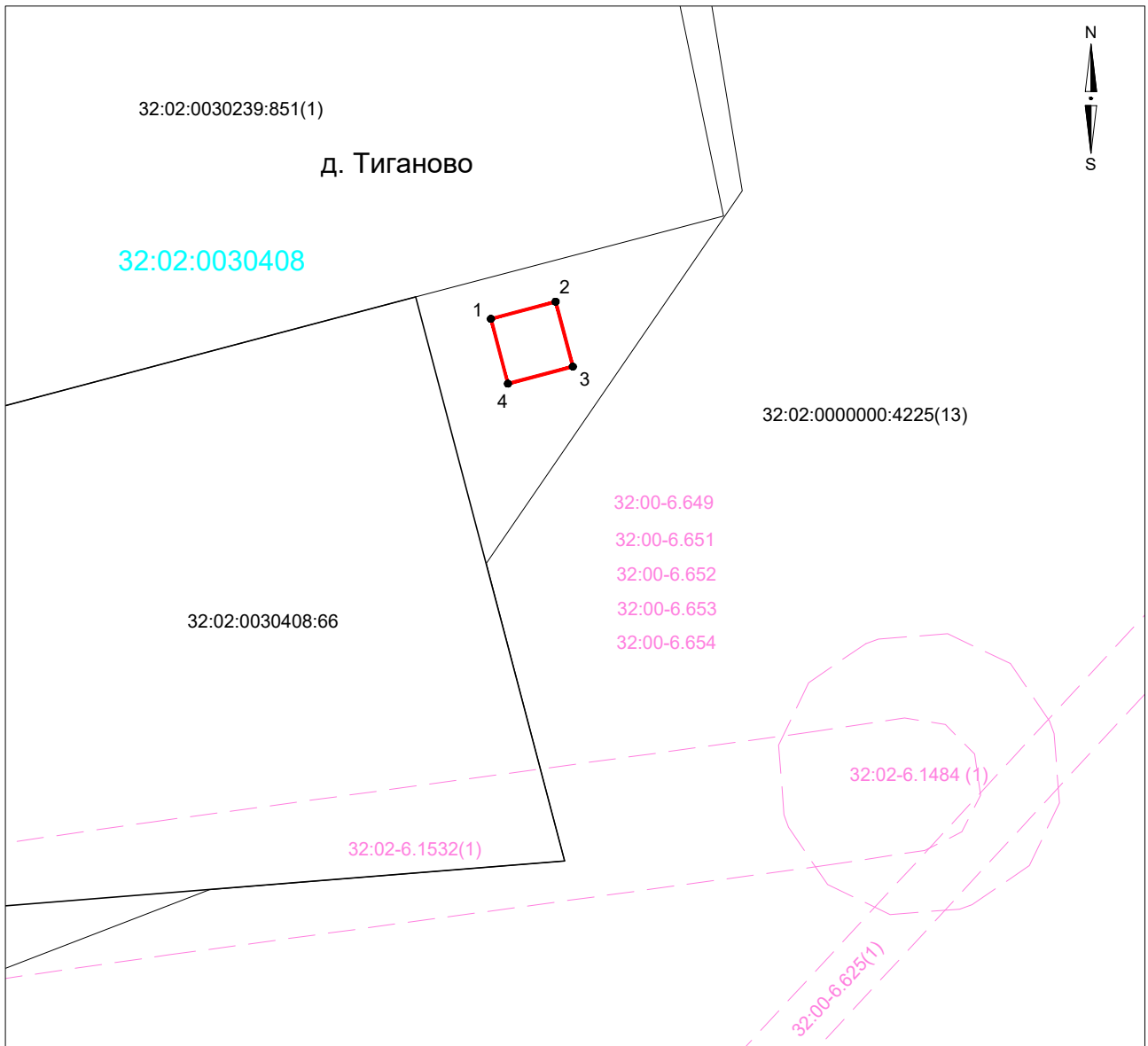
Сведения об объекте

Сведения об объекте		
№ п/п	Характеристики объекта	Описание характеристик
1	2	3
1	Местоположение объекта	Брянская область, муниципальный район Брянский, Добрунское сельское поселение, деревня Тиганово
2	Площадь объекта +/- величина погрешности определения площади (Р+/- Дельта Р)	25 кв.м ± 1 кв.м
3	Иные характеристики объекта	Вид объекта реестра границ: Зона с особыми условиями использования территории Содержание ограничений использования объектов недвижимости в пределах зоны или территории: Публичный сервитут устанавливается для использования ПАО «Ростелеком» земель кадастрового квартала (его части): 32:02:0030408, расположенных: Брянская область, муниципальный район Брянский, Добрунское сельское поселение, деревня Тиганово, в целях: размещение антенно-мачтового сооружения связи по проекту «Устранение цифрового неравенства» на срок 49 (сорок девять) лет.



Текстовое описание местоположения границ объекта		
Прохождение границы		Описание прохождения границы
от точки	до точки	
1	2	3
1	2	–
2	3	–
3	4	–
4	1	–





Масштаб 1:500

Условные обозначения:

- |  |  |
|--|--|
| <p>32:02:0150601 - Обозначение кадастрового квартала</p> <p> - Существующая часть границы кадастрового квартала</p> <p> - Существующая часть границы, имеющиеся в ЕГРН сведения о которой достаточны для определения ее местоположения</p> <p>32:23:0060102:107 - Обозначение и кадастровый номер существующего земельного участка</p> <p> - Существующая часть границы ЗОУИТ / лесничества</p> <p>32:23-6.1248<br/>32:00-15.6 - Обозначение ЗОУИТ / лесничества</p> | <p> - Часть контура, образованного проекцией существующего наземного конструктивного элемента здания, сооружения, объекта незавершенного строительства</p> <p>32:23:0060102:134 - Обозначение и кадастровый номер объекта капитального строительства</p> <p> - Проектные границы публичного сервитута</p> <p> - Характерная точка границы публичного сервитута, сведения о которой позволяют однозначно определить ее местоположение</p> |
|--|--|

**ОПИСАНИЕ МЕСТОПОЛОЖЕНИЯ ГРАНИЦ ПУБЛИЧНОГО СЕРВИТУТА**  
**размещение антенно-мачтового сооружения связи по проекту «Устранение цифрового неравенства»**  
**(наименование объекта, местоположение границ которого описано (далее - объект))**

**Раздел 1**

Сведения об объекте



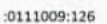

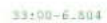

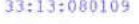

Сведения об объекте		
№ п/п	Характеристики объекта	Описание характеристик
1	2	3
1	Местоположение объекта	Российская Федерация, Владимирская область, муниципальный район Петушинский, сельское поселение Пекшинское, деревня Караваево
2	Площадь объекта +/- величина погрешности определения площади (Р+/- Дельта Р)	17 кв.м ± 1 кв.м
3	Иные характеристики объекта	Вид объекта реестра границ: Зона с особыми условиями использования территории Содержание ограничений использования объектов недвижимости в пределах зоны или территории: Публичный сервитут устанавливается для использования ПАО «Ростелеком» земель кадастрового квартала (его части): 33:13:080109 , расположенных: Российская Федерация, Владимирская область, муниципальный район Петушинский, сельское поселение Пекшинское, деревня Караваево, в целях: размещение антенно-мачтового сооружения связи по проекту «Устранение цифрового неравенства» на срок 49 (сорок девять) лет.



# Схема расположения границ публичного сервитута



## Условные обозначения:

-  - Характерная точка границы образуемого земельного участка
-  - Проектные границы публичного сервитута
-  - Обозначение и кадастровый номер существующего земельного участка
-  - Существующие границы земельных участков
-  - Обозначение ЗОУИТ (территориальной зоны)
-  - Существующая часть границы ЗОУИТ (территориальной зоны)
-  - Обозначение кадастрового квартала
-  - Обозначение и кадастровый номер объекта капитального строительства

Подпись М.Е.Рослякова Дата 7 июня 2023 г.

Место для оттиска печати (при наличии) лица, составившего описание местоположения границ объекта

Текстовое описание местоположения границ объекта		
Прохождение границы		Описание прохождения границы
от точки	до точки	
1	2	3
1	2	–
2	3	–
3	4	–
4	1	–

**ОПИСАНИЕ МЕСТОПОЛОЖЕНИЯ ГРАНИЦ ПУБЛИЧНОГО СЕРВИТУТА**  
размещение антенно-мачтового сооружения связи по проекту «Устранение цифрового неравенства»  
 (наименование объекта, местоположение границ которого описано (далее - объект))

**Раздел 1**

Сведения об объекте

Сведения об объекте		
№ п/п	Характеристики объекта	Описание характеристик
1	2	3
1	Местоположение объекта	Российская Федерация, Воронежская область, муниципальный район Таловский, сельское поселение Синявское, вблизи села Вязовка
2	Площадь объекта +/- величина погрешности определения площади (Р+/- Дельта Р)	16 кв.м ± 1 кв.м
3	Иные характеристики объекта	Вид объекта реестра границ: Зона с особыми условиями использования территории Содержание ограничений использования объектов недвижимости в пределах зоны или территории: Публичный сервитут устанавливается для использования ПАО «Ростелеком» земель кадастрового квартала (его части): 36:29:9200004, расположенных: Российская Федерация, Воронежская область, муниципальный район Таловский, сельское поселение Синявское, вблизи села Вязовка, в целях: размещение антенно-мачтового сооружения связи по проекту «Устранение цифрового неравенства» на срок 49 (сорок девять) лет.



## Схема расположения границ публичного сервитута



Масштаб 1:1000

Система координат: МСК - 36, зона 2

**Условные обозначения:**

- |  |  |
|--|--|
| <ul style="list-style-type: none"> <li> - Существующая часть границы кадастрового квартала</li> <li> - Обозначение кадастрового квартала</li> <li> - Существующая часть границы, имеющиеся в ЕГРН сведения о которой достаточны для определения ее местоположения</li> <li> - Обозначение и кадастровый номер существующего земельного участка</li> <li> - Граница населённого пункта</li> </ul> | <ul style="list-style-type: none"> <li> - Проектные границы публичного сервитута</li> <li> - Характерная точка границы публичного сервитута, сведения о которой позволяют однозначно определить ее местоположение</li> <li> - Существующая часть границы ЗОУИТ, сведения о которых содержатся в ЕГРН</li> <li> - Обозначение реестрового номера ЗОУИТ</li> </ul> |
|--|--|



Текстовое описание местоположения границ объекта		
Прохождение границы		Описание прохождения границы
от точки	до точки	
1	2	3
1	2	–
2	3	–
3	4	–
4	1	–

**ОПИСАНИЕ МЕСТОПОЛОЖЕНИЯ ГРАНИЦ ПУБЛИЧНОГО СЕРВИТУТА**  
размещение антенно-мачтового сооружения связи по проекту «Устранение цифрового неравенства»  
(наименование объекта, местоположение границ которого описано (далее - объект))

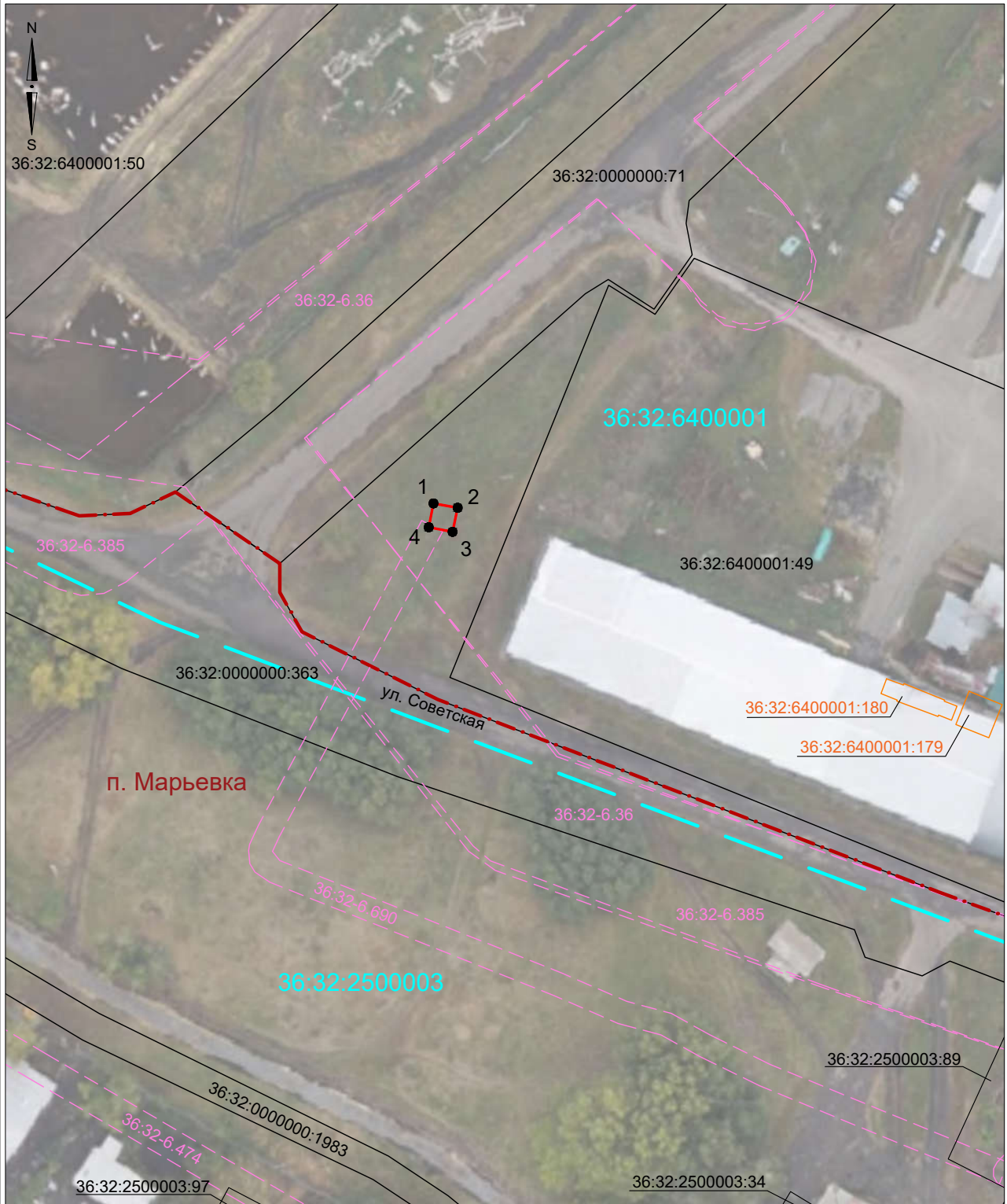
**Раздел 1**

Сведения об объекте

Сведения об объекте		
№ п/п	Характеристики объекта	Описание характеристик
1	2	3
1	Местоположение объекта	Российская Федерация, Воронежская область, муниципальный район Эртильский, сельское поселение Морозовское, вблизи поселка Марьевка
2	Площадь объекта +/- величина погрешности определения площади (Р+/- Дельта Р)	17 кв.м ± 1 кв.м
3	Иные характеристики объекта	Вид объекта реестра границ: Зона с особыми условиями использования территории Содержание ограничений использования объектов недвижимости в пределах зоны или территории: Публичный сервитут устанавливается для использования ПАО «Ростелеком» земель кадастрового квартала (его части): 36:32:6400001, расположенных: Российская Федерация, Воронежская область, муниципальный район Эртильский, сельское поселение Морозовское, вблизи поселка Марьевка, в целях: размещение антенно-мачтового сооружения связи по проекту «Устранение цифрового неравенства» на срок 49 (сорок девять) лет.



## Схема расположения границ публичного сервитута



Масштаб 1:1000

Система координат: МСК - 36, зона 2

### Условные обозначения:

- |  |  |
|--|--|
| <ul style="list-style-type: none"> <li> - Существующая часть границы кадастрового квартала</li> <li> 36:32:6400001 - Обозначение кадастрового квартала</li> <li> - Существующая часть границы, имеющиеся в ЕГРН сведения о которой достаточны для определения ее местоположения</li> <li> 36:32:6400001:49 - Обозначение и кадастровый номер существующего земельного участка</li> <li> - Часть контура, образованного проекцией существующего наземного конструктивного элемента здания, сооружения, объекта незавершенного строительства</li> <li> 36:32:6400001:180 - Обозначение и кадастровый номер объекта капитального строительства</li> </ul> | <ul style="list-style-type: none"> <li> - Проектные границы публичного сервитута</li> <li> 1 - Характерная точка границы публичного сервитута, сведения о которой позволяют однозначно определить ее местоположение</li> <li> - Существующая часть границы ЗОУИТ, сведения о которых содержатся в ЕГРН</li> <li> 36:32:6.36 - Обозначение реестрового номера ЗОУИТ</li> <li> - Граница населённого пункта</li> </ul> |
|--|--|

Текстовое описание местоположения границ объекта		
Прохождение границы		Описание прохождения границы
от точки	до точки	
1	2	3
1	2	–
2	3	–
3	4	–
4	1	–

**ОПИСАНИЕ МЕСТОПОЛОЖЕНИЯ ГРАНИЦ ПУБЛИЧНОГО СЕРВИТУТА**  
размещение антенно-мачтового сооружения связи по проекту «Устранение цифрового неравенства»  
 (наименование объекта, местоположение границ которого описано (далее - объект))

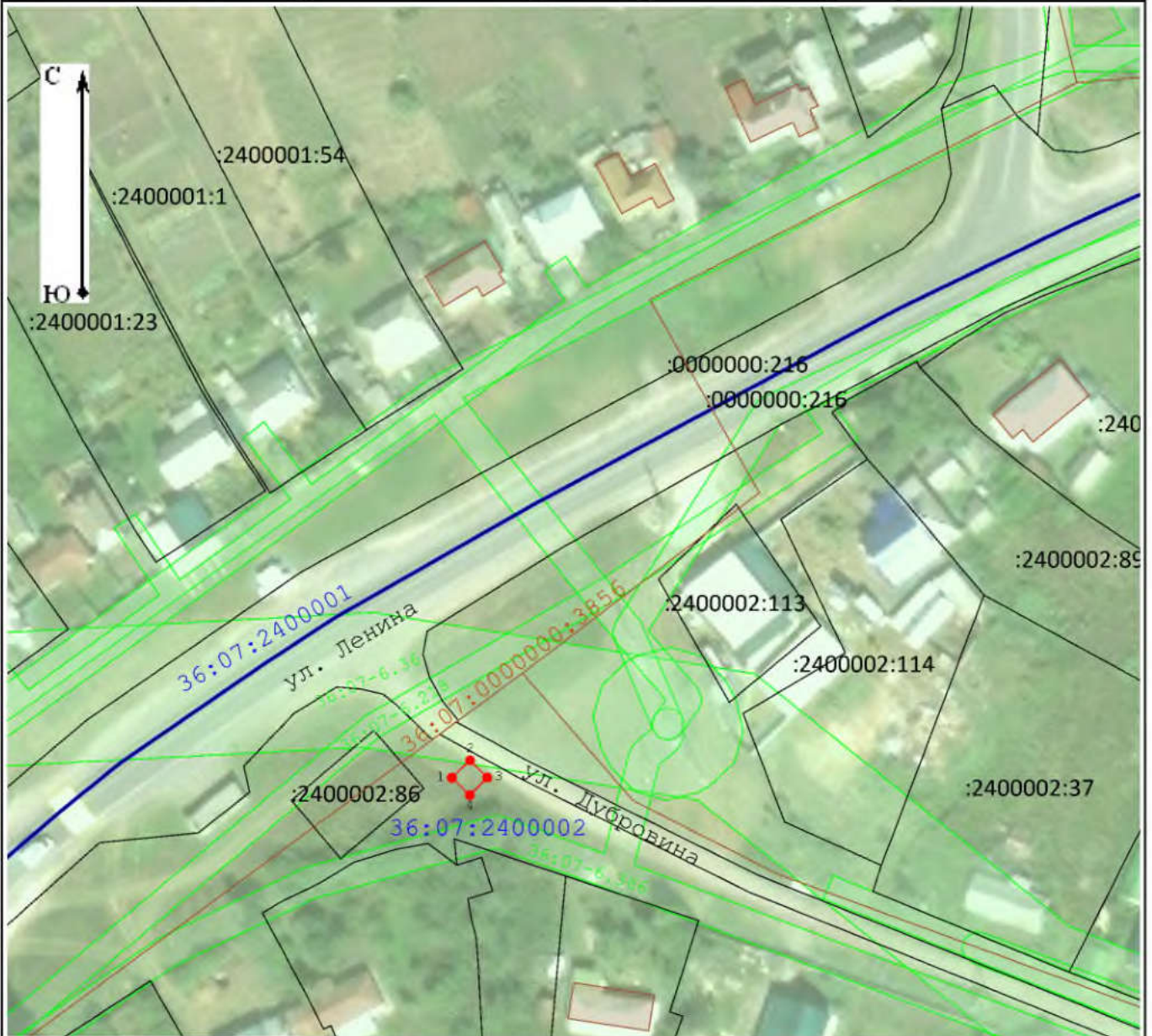
**Раздел 1**

Сведения об объекте		
№ п/п	Характеристики объекта	Описание характеристик
1	2	3
1	Местоположение объекта	Российская Федерация, Воронежская область, муниципальный район Верхнехавский, сельское поселение Малоприваловское, село Малая Приваловка
2	Площадь объекта +/- величина погрешности определения площади (Р+/- Дельта Р)	15 кв.м ± 1 кв.м
3	Иные характеристики объекта	Вид объекта реестра границ: Зона с особыми условиями использования территории Содержание ограничений использования объектов недвижимости в пределах зоны или территории: Публичный сервитут устанавливается для использования ПАО «Ростелеком» земель кадастрового квартала (его части): 36:07:2400002, расположенных: Российская Федерация, Воронежская область, муниципальный район Верхнехавский, сельское поселение Малоприваловское, село Малая Приваловка, в целях: размещение антенно-мачтового сооружения связи по проекту «Устранение цифрового неравенства» на срок 49 (сорок девять) лет.





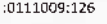

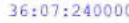






## Схема расположения границ публичного сервитута



Масштаб 1:1 000

### Условные обозначения:

-  - Характерная точка границы образуемого земельного участка
-  - Проектные границы публичного сервитута
-  :0111009:126 - Обозначение и кадастровый номер существующего земельного участка
-  - Существующие границы земельных участков
-  :36:07:2400002 - Обозначение кадастрового квартала
-  - Существующая часть границы кадастрового квартала
-  :36:07-6.218 - Обозначение ЗОУИТ (территориальной зоны)
-  - Существующая часть границы ЗОУИТ (территориальной зоны)
-  :0000000:3856 - Кадастровый номер объекта капитального строительства

Подпись М.Е.Рослякова

Дата

2 июня 2023 г.

Место для оттиска печати (при наличии) лица, составившего описание местоположения границ объекта



Текстовое описание местоположения границ объекта		
Прохождение границы		Описание прохождения границы
от точки	до точки	
1	2	3
1	2	–
2	3	–
3	4	–
4	1	–

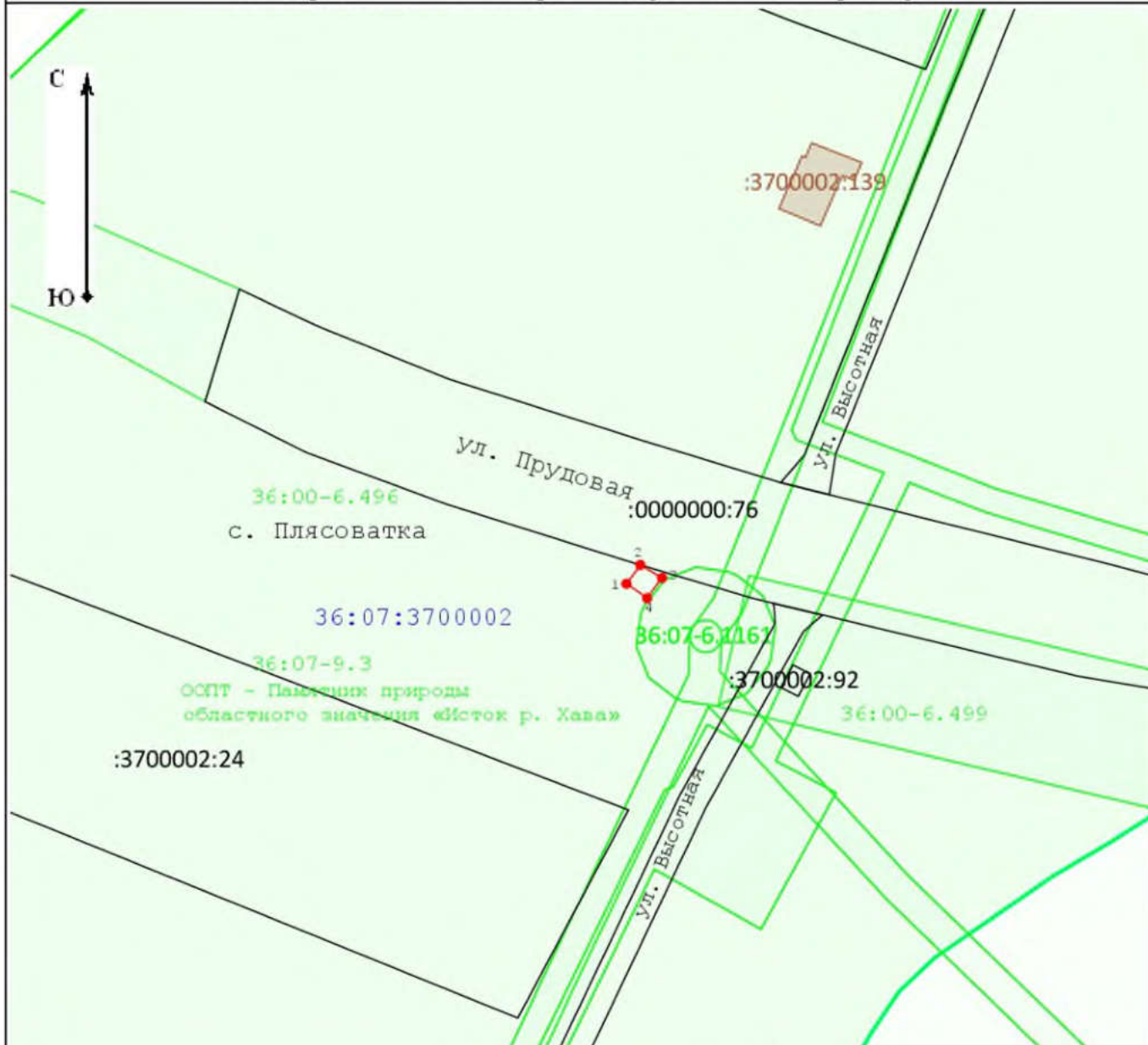
**ОПИСАНИЕ МЕСТОПОЛОЖЕНИЯ ГРАНИЦ ПУБЛИЧНОГО СЕРВИТУТА**  
размещение антенно-мачтового сооружения связи по проекту «Устранение цифрового неравенства»  
(наименование объекта, местоположение границ которого описано (далее - объект))

**Раздел 1**

Сведения об объекте		
№ п/п	Характеристики объекта	Описание характеристик
1	2	3
1	Местоположение объекта	Российская Федерация, Воронежская область, муниципальный район Верхнехавский, сельское поселение Плясоватское, село Плясоватка
2	Площадь объекта +/- величина погрешности определения площади (Р+/- Дельта Р)	15 кв.м ± 1 кв.м
3	Иные характеристики объекта	Вид объекта реестра границ: Зона с особыми условиями использования территории Содержание ограничений использования объектов недвижимости в пределах зоны или территории: Публичный сервитут устанавливается для использования ПАО «Ростелеком» земель кадастрового квартала (его части): 36:07:3700002, расположенных: Российская Федерация, Воронежская область, муниципальный район Верхнехавский, сельское поселение Плясоватское, село Плясоватка, в целях: размещение антенно-мачтового сооружения связи по проекту «Устранение цифрового неравенства» на срок 49 (сорок девять) лет.



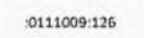




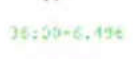



## Схема расположения границ публичного сервитута



Масштаб 1:1 000

### Условные обозначения:

-  - Характерная точка границы образуемого земельного участка
-  - Проектные границы публичного сервитута
-  - Обозначение и кадастровый номер существующего земельного участка
-  - Существующие границы земельных участков
-  - Обозначение кадастрового квартала
-  - Существующая часть границы кадастрового квартала
-  - Обозначение и кадастровый номер объекта капитального строительства
-  - Обозначение ЗОУИТ (территориальной зоны)
-  - Существующая часть границы ЗОУИТ (территориальной зоны)

Подпись М.Е.Рослякова Дата 2 июня 2023 г.

Место для оттиска печати (при наличии) лица, составившего описание местоположения границ объекта

Текстовое описание местоположения границ объекта		
Прохождение границы		Описание прохождения границы
от точки	до точки	
1	2	3
1	2	–
2	3	–
3	4	–
4	1	–

**ОПИСАНИЕ МЕСТОПОЛОЖЕНИЯ ГРАНИЦ ПУБЛИЧНОГО СЕРВИТУТА**  
размещение антенно-мачтового сооружения связи по проекту «Устранение цифрового неравенства»  
(наименование объекта, местоположение границ которого описано (далее - объект))

**Раздел 1**

Сведения об объекте

Сведения об объекте		
№ п/п	Характеристики объекта	Описание характеристик
1	2	3
1	Местоположение объекта	Российская Федерация, Липецкая область, Лебедянский муниципальный район, сельское поселение Кузнецкий сельсовет, вблизи села Хорошовка
2	Площадь объекта +/- величина погрешности определения площади (Р+/- Дельта Р)	18 кв.м ± 1 кв.м
3	Иные характеристики объекта	Вид объекта реестра границ: Зона с особыми условиями использования территории Содержание ограничений использования объектов недвижимости в пределах зоны или территории: Публичный сервитут устанавливается для использования ПАО «Ростелеком» земель кадастрового квартала (его части): 48:11:1410301, расположенных: Российская Федерация, Липецкая область, Лебедянский муниципальный район, сельское поселение Кузнецкий сельсовет, вблизи села Хорошовка, в целях: размещение антенно-мачтового сооружения связи по проекту «Устранение цифрового неравенства» на срок 49 (сорок девять) лет.








# Схема расположения границ публичного сервитута







Масштаб 1:1000

Система координат: МСК - 48, зона 1

## Условные обозначения:

-  - Существующая часть границы кадастрового квартала
-  48:11:1410301 - Обозначение кадастрового квартала
-  - Существующая часть границы, имеющиеся в ЕГРН сведения о которой достаточны для определения ее местоположения
-  48:11:1410301:4 - Обозначение и кадастровый номер существующего земельного участка
-  - Граница населённого пункта

-  - Проектные границы публичного сервитута
-  1 - Характерная точка границы публичного сервитута, сведения о которой позволяют однозначно определить ее местоположение
-  - Существующая часть границы ЗОУИТ / территориальной зоны, сведения о которых содержатся в ЕГРН
-  48:11:6.60  
48:11:7.29 - Обозначение реестрового номера ЗОУИТ / территориальной зоны



Текстовое описание местоположения границ объекта		
Прохождение границы		Описание прохождения границы
от точки	до точки	
1	2	3
1	2	–
2	3	–
3	4	–
4	1	–

**ОПИСАНИЕ МЕСТОПОЛОЖЕНИЯ ГРАНИЦ ПУБЛИЧНОГО СЕРВИТУТА**  
размещение антенно-мачтового сооружения связи по проекту «Устранение цифрового неравенства»  
(наименование объекта, местоположение границ которого описано (далее - объект))

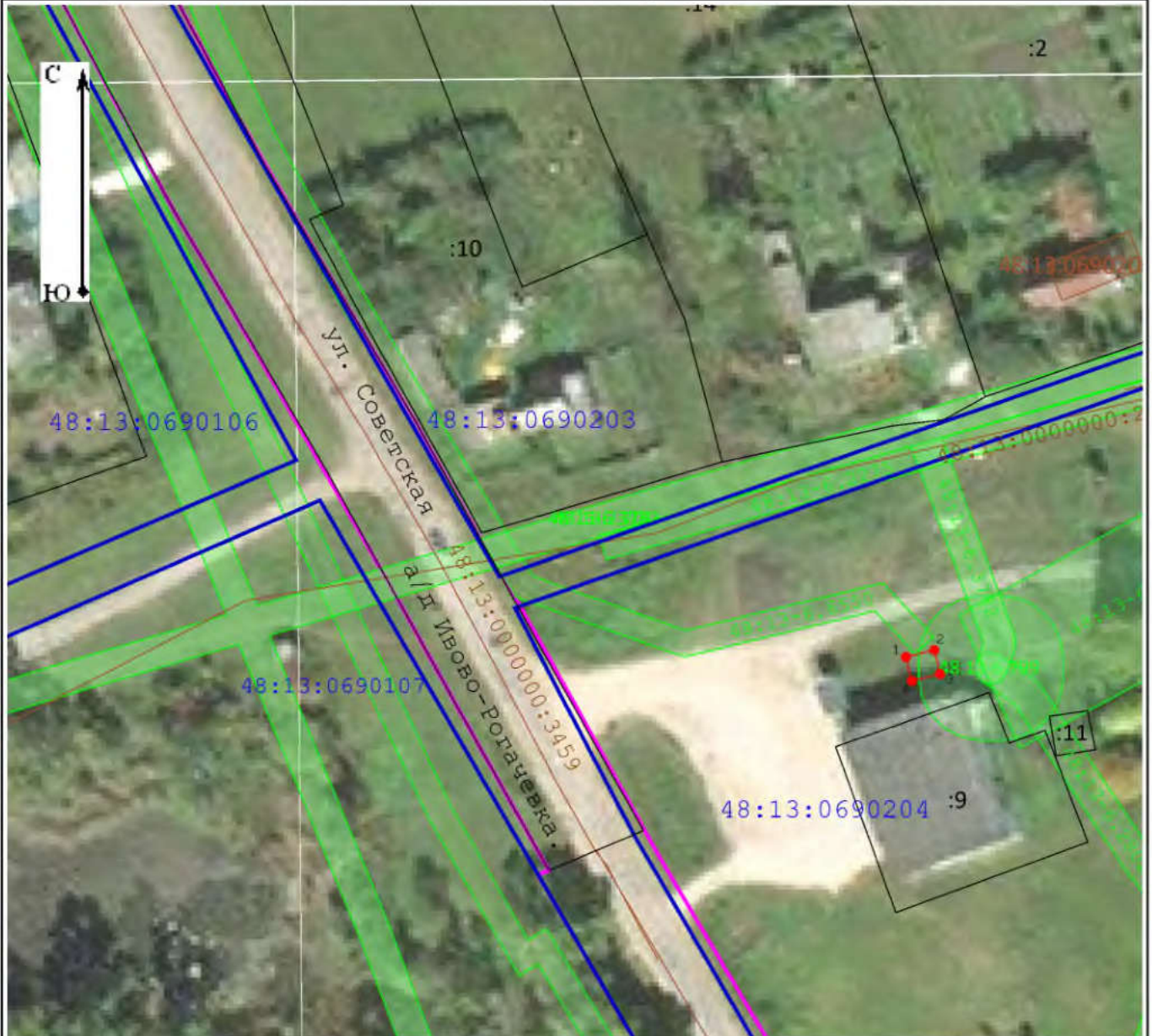
**Раздел 1**

Сведения об объекте

Сведения об объекте		
№ п/п	Характеристики объекта	Описание характеристик
1	2	3
1	Местоположение объекта	Российская Федерация, Липецкая область, муниципальный район Липецкий, сельское поселение Ивовский сельсовет, село Ивово, улица Советская
2	Площадь объекта +/- величина погрешности определения площади (Р+/- Дельта Р)	18 кв.м ± 1 кв.м
3	Иные характеристики объекта	Вид объекта реестра границ: Зона с особыми условиями использования территории Содержание ограничений использования объектов недвижимости в пределах зоны или территории: Публичный сервитут устанавливается для использования ПАО «Ростелеком» земель кадастрового квартала (его части): 48:13:0690204, расположенных: Российская Федерация, Липецкая область, муниципальный район Липецкий, сельское поселение Ивовский сельсовет, село Ивово, улица Советская , в целях: размещение антенно-мачтового сооружения связи по проекту «Устранение цифрового неравенства» на срок 49 (сорок девять) лет.












# Схема расположения границ публичного сервитута



Масштаб 1:1 000

## Условные обозначения:

-  - Характерная точка границы образуемого земельного участка
-  - Проектные границы публичного сервитута
-  - Обозначение и кадастровый номер существующего земельного участка
-  - Существующие границы земельных участков
-  - Обозначение кадастрового квартала
-  - Существующая часть границы кадастрового квартала
-  - Установленные границы административно-территориальных образований
-  - Обозначение и кадастровый номер объекта капитального строительства
-  - Существующая часть границы ЗОУИТ (территориальной зоны)

Подпись \_\_\_\_\_

Дата « \_\_\_\_ » \_\_\_\_\_ 20 \_\_\_\_ г.

Место для оттиска печати (при наличии) лица, составившего описание местоположения границ объекта

Текстовое описание местоположения границ объекта		
Прохождение границы		Описание прохождения границы
от точки	до точки	
1	2	3
1	2	–
2	3	–
3	4	–
4	1	–

**ОПИСАНИЕ МЕСТОПОЛОЖЕНИЯ ГРАНИЦ ПУБЛИЧНОГО СЕРВИТУТА**  
размещение антенно-мачтового сооружения связи по проекту «Устранение цифрового неравенства»  
 (наименование объекта, местоположение границ которого описано (далее - объект))

**Раздел 1**

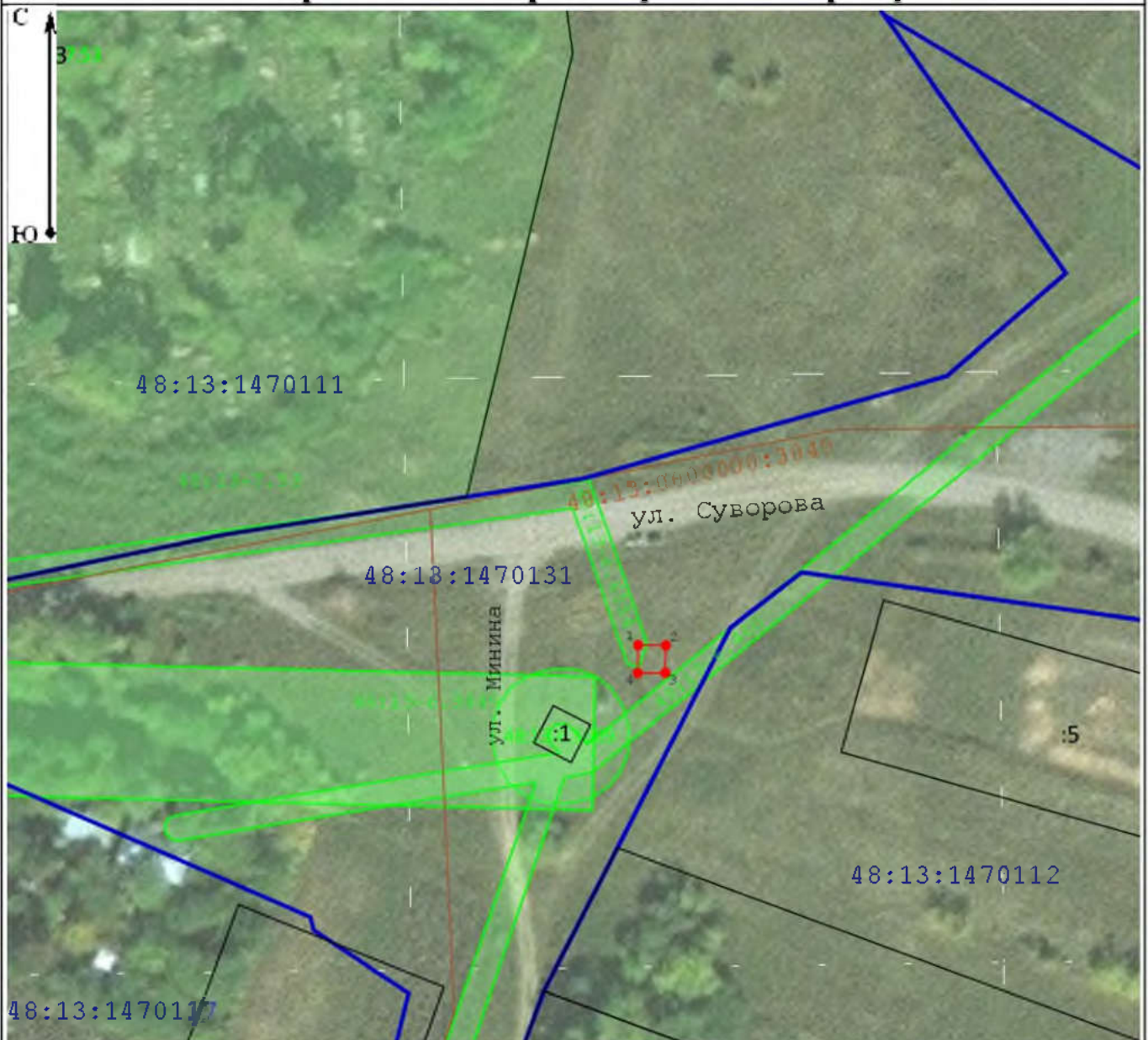
Сведения об объекте

№ п/п	Характеристики объекта	Описание характеристик
1	2	3
1	Местоположение объекта	Российская Федерация, Липецкая область, муниципальный район Липецкий, сельское поселение Круто-Хуторской сельсовет, село Студеные Хутора, улица Минина
2	Площадь объекта +/- величина погрешности определения площади (Р+/- Дельта Р)	19 кв.м ± 1 кв.м
3	Иные характеристики объекта	Вид объекта реестра границ: Зона с особыми условиями использования территории Содержание ограничений использования объектов недвижимости в пределах зоны или территории: Публичный сервитут устанавливается для использования ПАО «Ростелеком» земель кадастрового квартала (его части): 48:13:1470131, расположенных: Российская Федерация, Липецкая область, муниципальный район Липецкий, сельское поселение Круто-Хуторской сельсовет, село Студеные Хутора, улица Минина, в целях: размещение антенно-мачтового сооружения связи по проекту «Устранение цифрового неравенства» на срок 49 (сорок девять) лет.





## Схема расположения границ публичного сервитута



Масштаб 1:1 000

**Условные обозначения:**

- - Характерная точка границы образуемого земельного участка
- - Проектные границы публичного сервитута
- 0111009:126 - Обозначение и кадастровый номер существующего земельного участка
- - Существующие границы земельных участков
- 48:13:1470111 - Обозначение кадастрового квартала
- - Существующая часть границы кадастрового квартала
- - Установленные границы административно-территориальных образований
- 0060113:422 - Обозначение и кадастровый номер объекта капитального строительства
- - Существующая часть границы ЗОУИТ (территориальной зоны)

Подпись \_\_\_\_\_ Дата «\_\_» \_\_\_\_\_ 20\_\_ г.

Место для оттиска печати (при наличии) лица, составившего описание местоположения границ объекта



Текстовое описание местоположения границ объекта		
Прохождение границы		Описание прохождения границы
от точки	до точки	
1	2	3
1	2	–
2	3	–
3	4	–
4	1	–

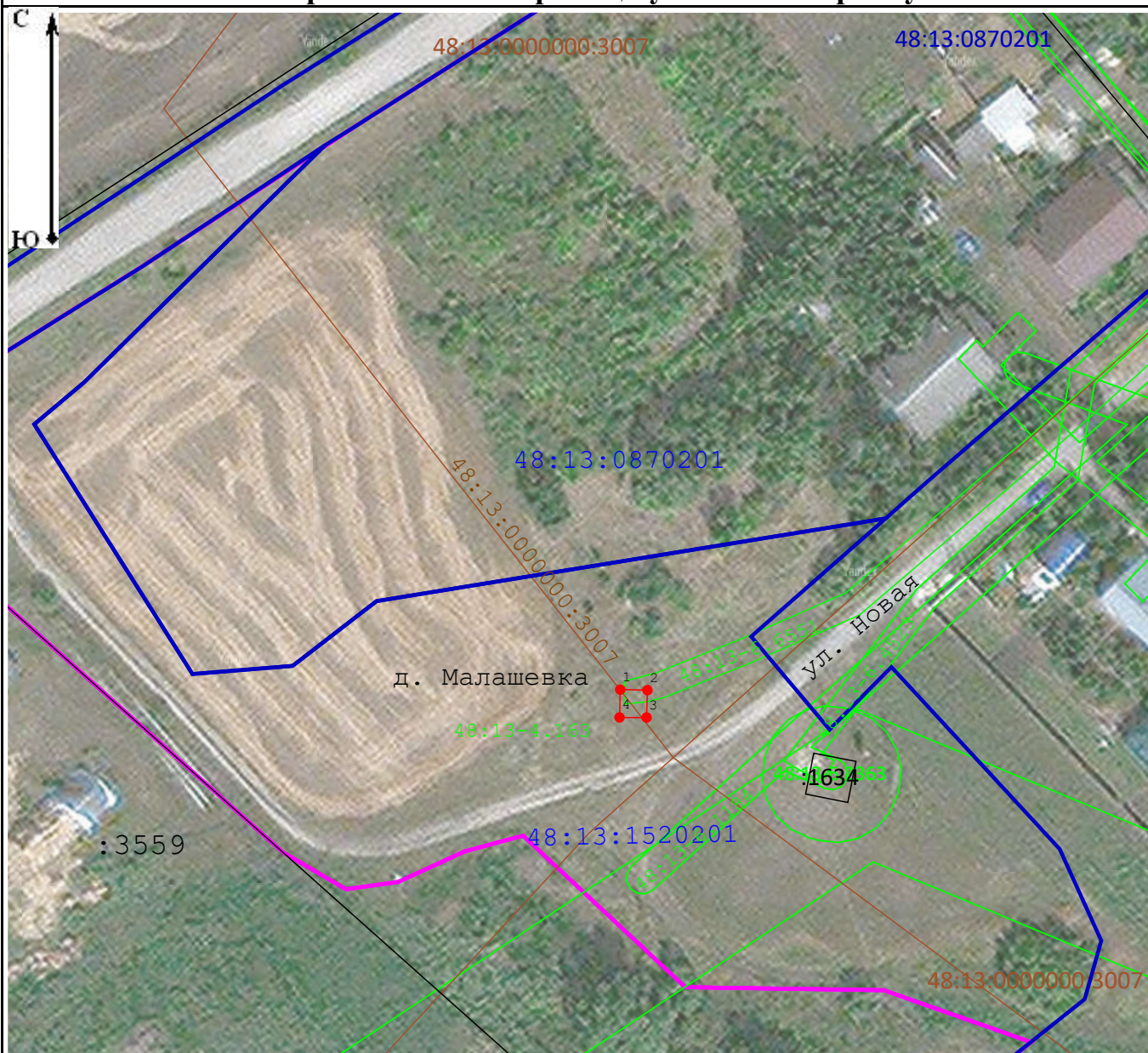
**ОПИСАНИЕ МЕСТОПОЛОЖЕНИЯ ГРАНИЦ ПУБЛИЧНОГО СЕРВИТУТА**  
размещение антенно-мачтового сооружения связи по проекту «Устранение цифрового неравенства»  
(наименование объекта, местоположение границ которого описано (далее - объект))

**Раздел 1**

Сведения об объекте		
№ п/п	Характеристики объекта	Описание характеристик
1	2	3
1	Местоположение объекта	Российская Федерация, Липецкая область, муниципальный район Липецкий, сельское поселение Кузьмино-Отвержский сельсовет, деревня Малашевка, улица Новая
2	Площадь объекта +/- величина погрешности определения площади (Р+/- Дельта Р)	18 кв.м ± 1 кв.м
3	Иные характеристики объекта	Вид объекта реестра границ: Зона с особыми условиями использования территории Содержание ограничений использования объектов недвижимости в пределах зоны или территории: Публичный сервитут устанавливается для использования ПАО «Ростелеком» земель кадастрового квартала (его части): 48:13:1520201, расположенных: Российская Федерация, Липецкая область, муниципальный район Липецкий, сельское поселение Кузьмино-Отвержский сельсовет, деревня Малашевка, улица Новая, в целях: размещение антенно-мачтового сооружения связи по проекту «Устранение цифрового неравенства» на срок 49 (сорок девять) лет.



## Схема расположения границ публичного сервитута



**Масштаб 1:1 000**

**Условные обозначения:**

- - Характерная точка границыобразуемого земельного участка
- - Проектные границы публичного сервитута
- :0111009:126 - Обозначение и кадастровый номер существующего земельного участка
- - Существующие границы земельных участков
- 48:11:1120111 - Обозначение кадастровго квартала
- - Существующая часть границы кадастрового квартала
- - Установленные границы административно-территориальных образований
- :0060113:422 - Обозначение и кадастровый номер объекта капитального строительства
- - Существующая часть границы ЗОУИТ (территориальной зоны)

Подпись \_\_\_\_\_ Дата «    » \_\_\_\_\_ 20    г.

Место для оттиска печати (при наличии) лица, составившего описание местоположения границ объекта

Текстовое описание местоположения границ объекта		
Прохождение границы		Описание прохождения границы
от точки	до точки	
1	2	3
1	2	–
2	3	–
3	4	–
4	1	–

**ОПИСАНИЕ МЕСТОПОЛОЖЕНИЯ ГРАНИЦ ПУБЛИЧНОГО СЕРВИТУТА**  
размещение антенно-мачтового сооружения связи по проекту «Устранение цифрового неравенства»  
 (наименование объекта, местоположение границ которого описано (далее - объект))

**Раздел 1**

Сведения об объекте

Сведения об объекте		
№ п/п	Характеристики объекта	Описание характеристик
1	2	3
1	Местоположение объекта	Российская Федерация, Липецкая область, муниципальный район Липецкий, сельское поселение Стебаевский сельсовет, село Маховище, улица Центральная
2	Площадь объекта +/- величина погрешности определения площади (Р+/- Дельта Р)	18 кв.м ± 1 кв.м
3	Иные характеристики объекта	Вид объекта реестра границ: Зона с особыми условиями использования территории Содержание ограничений использования объектов недвижимости в пределах зоны или территории: Публичный сервитут устанавливается для использования ПАО «Ростелеком» земель кадастрового квартала (его части): 48:13:1320203, расположенных: Российская Федерация, Липецкая область, муниципальный район Липецкий, сельское поселение Стебаевский сельсовет, село Маховище, улица Центральная, в целях: размещение антенно-мачтового сооружения связи по проекту «Устранение цифрового неравенства» на срок 49 (сорок девять) лет.





## Схема расположения границ публичного сервитута



Масштаб 1:1 000

**Условные обозначения:**

- - Характерная точка границиобразуемого земельного участка
- - Проектные границы публичного сервитута
- :0111009:126 - Обозначение и кадастровый номер существующего земельного участка
- - Существующие границы земельных участков
- 48:11:1120111 - Обозначение кадастровго квартала
- - Существующая часть границы кадастрового квартала
- - Установленные границы административно-территориальных образований
- :0060113:422 - Обозначение и кадастровый номер объекта капитального строительства
- - Существующая часть границы ЗОУИТ (территориальной зоны)

Подпись \_\_\_\_\_ Дата «    » \_\_\_\_\_ 20    г.

Место для оттиска печати (при наличии) лица, составившего описание местоположения границ объекта



Текстовое описание местоположения границ объекта		
Прохождение границы		Описание прохождения границы
от точки	до точки	
1	2	3
1	2	–
2	3	–
3	4	–
4	1	–

**ОПИСАНИЕ МЕСТОПОЛОЖЕНИЯ ГРАНИЦ ПУБЛИЧНОГО СЕРВИТУТА**  
размещение антенно-мачтового сооружения связи по проекту «Устранение цифрового неравенства»  
(наименование объекта, местоположение границ которого описано (далее - объект))

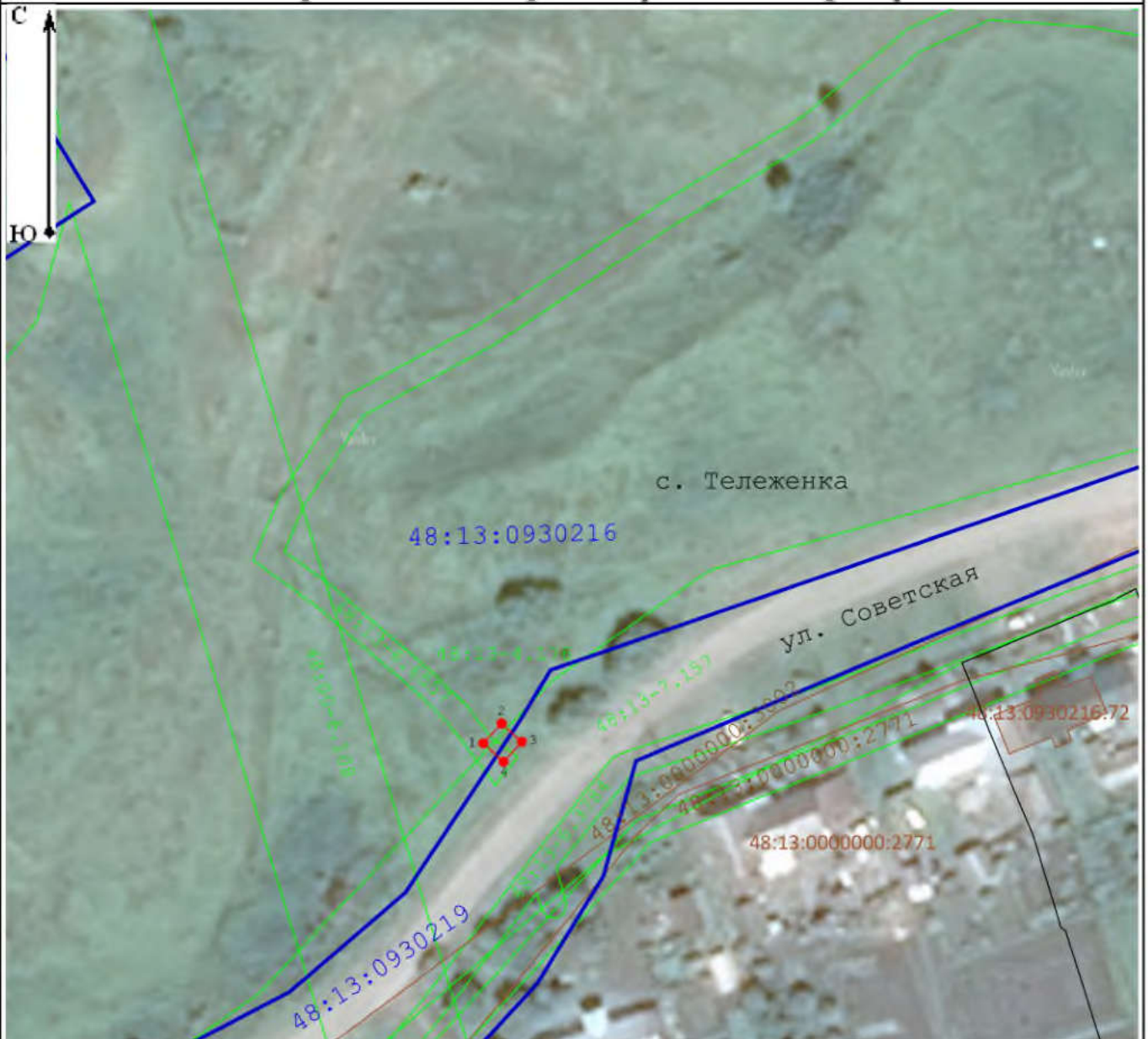
**Раздел 1**

Сведения об объекте

№ п/п	Характеристики объекта	Описание характеристик
1	2	3
1	Местоположение объекта	Российская Федерация, Липецкая область, муниципальный район Липецкий, сельское поселение Тележенский сельсовет, село Тележенка, улица Советская
2	Площадь объекта +/- величина погрешности определения площади (P+/- Дельта P)	18 кв.м ± 1 кв.м
3	Иные характеристики объекта	Вид объекта реестра границ: Зона с особыми условиями использования территории Содержание ограничений использования объектов недвижимости в пределах зоны или территории: Публичный сервитут устанавливается для использования ПАО «Ростелеком» земель кадастровых кварталов (их части): 48:13:0930216, 48:13:0930219, расположенных: Российская Федерация, Липецкая область, муниципальный район Липецкий, сельское поселение Тележенский сельсовет, село Тележенка, улица Советская, в целях: размещение антенно-мачтового сооружения связи по проекту «Устранение цифрового неравенства» на срок 49 (сорок девять) лет.



## Схема расположения границ публичного сервитута



Масштаб 1:1 000

**Условные обозначения:**

- - Характерная точка границиобразуемого земельного участка
- - Проектные границы публичного сервитута
- 0111009:126 - Обозначение и кадастровый номер существующего земельного участка
- - Существующие границы земельных участков
- 48:11:1120111 - Обозначение кадастровго квартала
- - Существующая часть границы кадастрового квартала
- - Установленные границы административно-территориальных образований
- 0060113:422 - Обозначение и кадастровый номер объекта капитального строительства
- - Существующая часть границы ЗОУИТ (территориальной зоны)

Подпись \_\_\_\_\_ Дата «    » \_\_\_\_\_ 20    г.

Место для оттиска печати (при наличии) лица, составившего описание местоположения границ объекта

Текстовое описание местоположения границ объекта		
Прохождение границы		Описание прохождения границы
от точки	до точки	
1	2	3
1	2	–
2	3	–
3	4	–
4	1	–

**ОПИСАНИЕ МЕСТОПОЛОЖЕНИЯ ГРАНИЦ ПУБЛИЧНОГО СЕРВИТУТА**  
размещение антенно-мачтового сооружения связи по проекту «Устранение цифрового неравенства»  
 (наименование объекта, местоположение границ которого описано (далее - объект))

**Раздел 1**

Сведения об объекте

Сведения об объекте		
№ п/п	Характеристики объекта	Описание характеристик
1	2	3
1	Местоположение объекта	Российская Федерация, Липецкая область, муниципальный район Липецкий, сельское поселение Частодубравский сельсовет, село Товаро-Никольское, улица Сельская
2	Площадь объекта +/- величина погрешности определения площади (Р+/- Дельта Р)	16 кв.м ± 1 кв.м
3	Иные характеристики объекта	Вид объекта реестра границ: Зона с особыми условиями использования территории Содержание ограничений использования объектов недвижимости в пределах зоны или территории: Публичный сервитут устанавливается для использования ПАО «Ростелеком» земель кадастрового квартала (его части): 48:13:1130107, расположенных: Российская Федерация, Липецкая область, муниципальный район Липецкий, сельское поселение Частодубравский сельсовет, село Товаро-Никольское, улица Сельская, в целях: размещение антенно-мачтового сооружения связи по проекту «Устранение цифрового неравенства» на срок 49 (сорок девять) лет.














# Схема расположения границ публичного сервитута



Масштаб 1:1 000

## Условные обозначения:

-  - Характерная точка границы образуемого земельного участка
-  - Проектные границы публичного сервитута
-  - Обозначение и кадастровый номер существующего земельного участка
-  - Существующие границы земельных участков
-  - Обозначение кадастрового квартала
-  - Существующая часть границы кадастрового квартала
-  - Установленные границы административно-территориальных образований
-  - Обозначение и кадастровый номер объекта капитального строительства
-  - Существующая часть границы ЗОУИТ (территориальной зоны)

Подпись \_\_\_\_\_ Дата « \_\_\_\_ » \_\_\_\_\_ 20 \_\_\_\_ г.

Место для оттиска печати (при наличии) лица, составившего описание местоположения границ объекта



Текстовое описание местоположения границ объекта		
Прохождение границы		Описание прохождения границы
от точки	до точки	
1	2	3
1	2	–
2	3	–
3	4	–
4	1	–

**ОПИСАНИЕ МЕСТОПОЛОЖЕНИЯ ГРАНИЦ ПУБЛИЧНОГО СЕРВИТУТА**  
**размещение антенно-мачтового сооружения связи по проекту «Устранение цифрового неравенства»**  
**(наименование объекта, местоположение границ которого описано (далее - объект))**

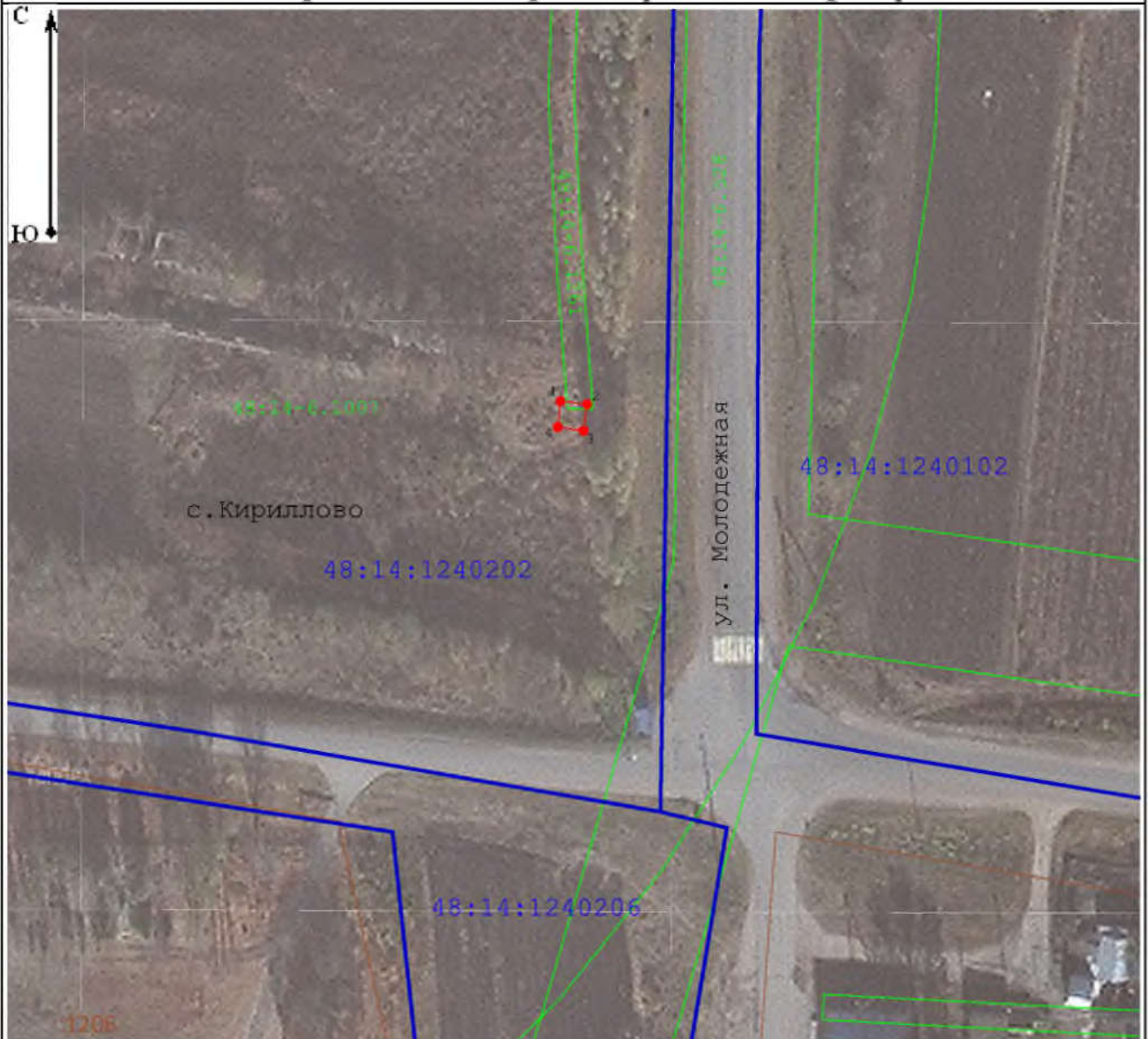
**Раздел 1**

Сведения об объекте

Сведения об объекте		
№ п/п	Характеристики объекта	Описание характеристик
1	2	3
1	Местоположение объекта	Российская Федерация, Липецкая область, муниципальный район Становлянский, сельское поселение Кирилловский сельсовет, село Кириллово
2	Площадь объекта +/- величина погрешности определения площади (Р+/- Дельта Р)	17 кв.м ± 1 кв.м
3	Иные характеристики объекта	Вид объекта реестра границ: Зона с особыми условиями использования территории Содержание ограничений использования объектов недвижимости в пределах зоны или территории: Публичный сервитут устанавливается для использования ПАО «Ростелеком» земель кадастрового квартала (его части): 48:14:1240202, расположенных: Российская Федерация, Липецкая область, муниципальный район Становлянский, сельское поселение Кирилловский сельсовет, село Кириллово, в целях: размещение антенно-мачтового сооружения связи по проекту «Устранение цифрового неравенства» на срок 49 (сорок девять) лет.












## Схема расположения границ публичного сервитута



Масштаб 1:1 000

### Условные обозначения:

-  - Характерная точка границы образуемого земельного участка
-  - Проектные границы публичного сервитута
-  - Обозначение и кадастровый номер существующего земельного участка
-  - Существующие границы земельных участков
-  - Обозначение кадастрового квартала
-  - Существующая часть границы кадастрового квартала
-  - Установленные границы административно-территориальных образований
-  - Обозначение и кадастровый номер объекта капитального строительства
-  - Существующая часть границы ЗОУИТ (территориальной зоны)

Подпись \_\_\_\_\_ Дата « \_\_\_\_ » \_\_\_\_\_ 20 \_\_\_\_ г.

Место для оттиска печати (при наличии) лица, составившего описание местоположения границ объекта

Текстовое описание местоположения границ объекта		
Прохождение границы		Описание прохождения границы
от точки	до точки	
1	2	3
1	2	–
2	3	–
3	4	–
4	1	–

**ОПИСАНИЕ МЕСТОПОЛОЖЕНИЯ ГРАНИЦ ПУБЛИЧНОГО СЕРВИТУТА**  
размещение антенно-мачтового сооружения связи по проекту «Устранение цифрового неравенства»  
(наименование объекта, местоположение границ которого описано (далее - объект))

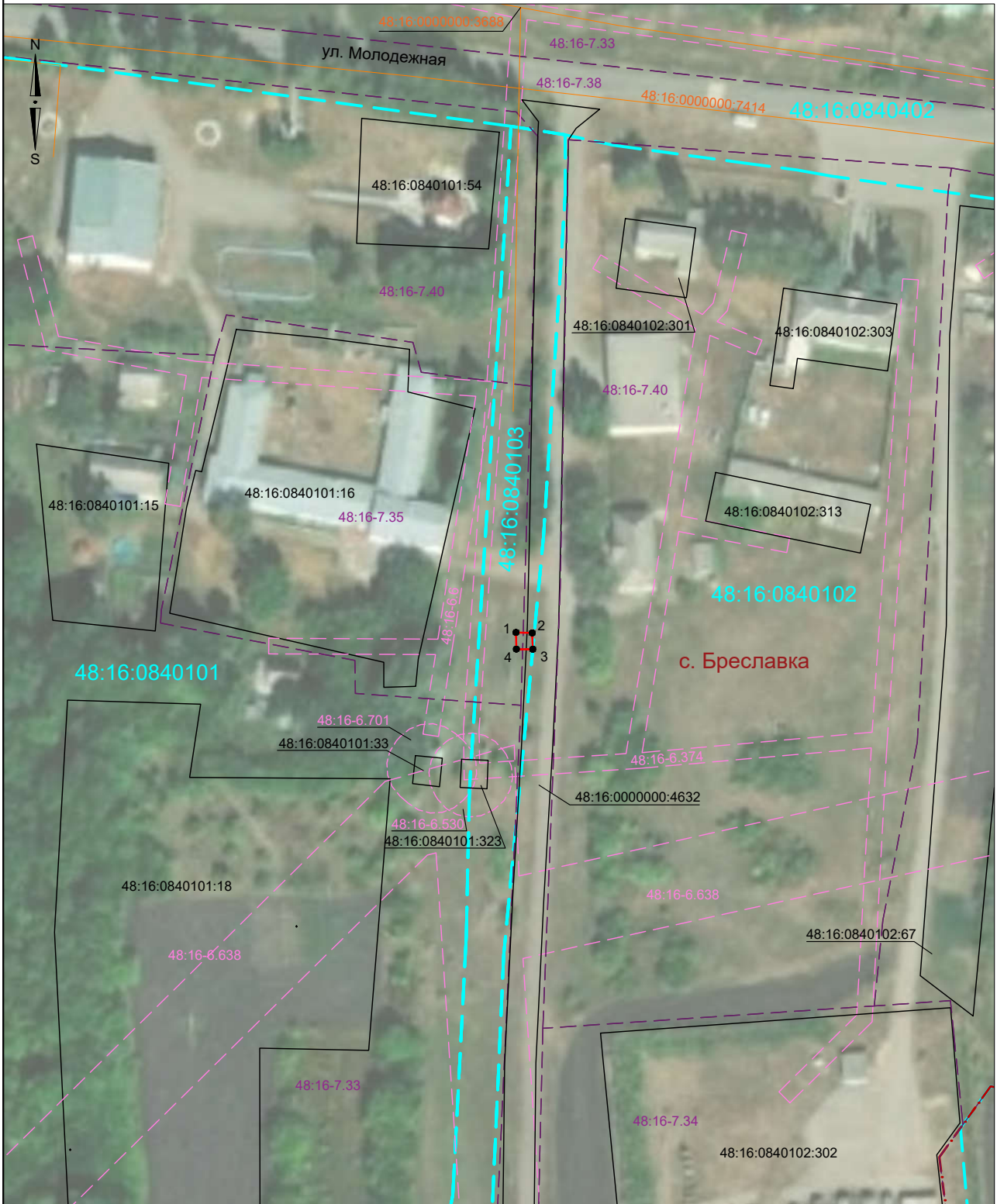
**Раздел 1**

Сведения об объекте

№ п/п	Характеристики объекта	Описание характеристик
1	2	3
1	Местоположение объекта	Российская Федерация, Липецкая область, муниципальный район Усманский, сельское поселение Бреславский сельсовет, село Бреславка, улица Молодежная
2	Площадь объекта +/- величина погрешности определения площади (Р+/- Дельта Р)	18 кв.м ± 1 кв.м
3	Иные характеристики объекта	Вид объекта реестра границ: Зона с особыми условиями использования территории Содержание ограничений использования объектов недвижимости в пределах зоны или территории: Публичный сервитут устанавливается для использования ПАО «Ростелеком» земель кадастрового квартала (его части): 48:16:0840103, расположенных: Российская Федерация, Липецкая область, муниципальный район Усманский, сельское поселение Бреславский сельсовет, село Бреславка, улица Молодежная и земельного участка (его части) с кадастровым номером 48:16:0000000:4632, расположенного по адресу: Российская Федерация, Липецкая область, Усманский муниципальный район, сельское поселение Бреславский сельсовет, с. Бреславка, ул. Молодежная в целях: размещение антенно-мачтового сооружения связи по проекту «Устранение цифрового неравенства» на срок 49 (сорок девять) лет.



## Схема расположения границ публичного сервитута



Масштаб 1:1500

Система координат: МСК - 48, зона 1

### Условные обозначения:

- Существующая часть границы, имеющиеся в ЕГРН сведения о которой достаточны для определения ее местоположения
- 48:16:0840101:16 - Обозначение и кадастровый номер существующего земельного участка
- Часть контура, образованного проекцией существующего наземного конструктивного элемента здания, сооружения, объекта незавершенного строительства
- 48:16:0000000:3688 - Обозначение и кадастровый номер объекта капитального строительства
- Граница населённого пункта

- 48:16:0840102 - Существующая часть границы кадастрового квартала
- Обозначение кадастрового квартала
- Проектные границы публичного сервитута
- 1 - Характерная точка границы публичного сервитута, сведения о которой позволяют однозначно определить ее местоположение
- Существующая часть границы ЗОУИТ / территориальной зоны, сведения о которых содержатся в ЕГРН
- 48:16-6.374  
48:16-7.33 - Обозначение реестрового номера ЗОУИТ / территориальной зоны



Текстовое описание местоположения границ объекта		
Прохождение границы		Описание прохождения границы
от точки	до точки	
1	2	3
1	2	–
2	3	–
3	4	–
4	1	–

**ОПИСАНИЕ МЕСТОПОЛОЖЕНИЯ ГРАНИЦ ПУБЛИЧНОГО СЕРВИТУТА**  
**размещение антенно-мачтового сооружения связи по проекту «Устранение цифрового неравенства»**  
**(наименование объекта, местоположение границ которого описано (далее - объект))**

**Раздел 1**

Сведения об объекте

Сведения об объекте		
№ п/п	Характеристики объекта	Описание характеристик
1	2	3
1	Местоположение объекта	Российская Федерация, Московская область, городской округ Серпухов, деревня Калугино
2	Площадь объекта +/- величина погрешности определения площади (Р+/- Дельта Р)	16 кв.м ± 1 кв.м
3	Иные характеристики объекта	Вид объекта реестра границ: Зона с особыми условиями использования территории Содержание ограничений использования объектов недвижимости в пределах зоны или территории: Публичный сервитут устанавливается для использования ПАО «Ростелеком» земель кадастрового квартала (его части): 50:32:0010102, расположенных: Российская Федерация, Московская область, городской округ Серпухов, деревня Калугино, в целях: размещение антенно-мачтового сооружения связи по проекту «Устранение цифрового неравенства» на срок 49 (сорок девять) лет.



## Схема расположения границ публичного сервитута



Масштаб 1:1000

Система координат: МСК - 50, зона 2

### Условные обозначения:

- |  |   |
|--|---|
| <ul style="list-style-type: none"> <li> - Существующая часть границы, имеющиеся в ЕГРН сведения о которой достаточны для определения ее местоположения</li> <li> - Обозначение и кадастровый номер существующего земельного участка</li> <li> - Часть контура, образованного проекцией существующего наземного конструктивного элемента здания, сооружения, объекта незавершенного строительства</li> <li> - Обозначение и кадастровый номер объекта капитального строительства</li> <li> - Обозначение кадастрового квартала</li> </ul> | <ul style="list-style-type: none"> <li> - Существующая часть границы кадастрового квартала</li> <li> - Проектные границы публичного сервитута</li> <li> - Характерная точка границы публичного сервитута, сведения о которой позволяют однозначно определить ее местоположение</li> <li> - Существующая часть границы ЗОУИТ / территориальной зоны, сведения о которых содержатся в ЕГРН</li> <li> - Обозначение реестрового номера ЗОУИТ / территориальной зоны</li> </ul> |
|--|---|

Текстовое описание местоположения границ объекта		
Прохождение границы		Описание прохождения границы
от точки	до точки	
1	2	3
1	2	–
2	3	–
3	4	–
4	1	–

**ОПИСАНИЕ МЕСТОПОЛОЖЕНИЯ ГРАНИЦ ПУБЛИЧНОГО СЕРВИТУТА**  
размещение антенно-мачтового сооружения связи по проекту «Устранение цифрового неравенства»  
(наименование объекта, местоположение границ которого описано (далее - объект))

**Раздел 1**

Сведения об объекте

Сведения об объекте		
№ п/п	Характеристики объекта	Описание характеристик
1	2	3
1	Местоположение объекта	Российская Федерация, Орловская область, р-н Глазуновский, п Техникумовский, ул Лесная, 15
2	Площадь объекта +/- величина погрешности определения площади (Р+/- Дельта Р)	16 кв.м ± 1 кв.м
3	Иные характеристики объекта	Вид объекта реестра границ: Зона с особыми условиями использования территории Содержание ограничений использования объектов недвижимости в пределах зоны или территории: Публичный сервитут устанавливается для использования ПАО «Ростелеком» земельного участка (его части) с кадастровым номером 57:16:0000000:158, расположенного по адресу: Российская Федерация, Орловская область, р-н Глазуновский, п Техникумовский, ул Лесная, 15, в целях: размещение антенно-мачтового сооружения связи по проекту «Устранение цифрового неравенства» на срок 49 (сорок девять) лет.











## Схема расположения границ публичного сервитута



Масштаб 1:1 000

Условные обозначения:

-  - Характерная точка границы образуемого земельного участка
-  - Проектные границы публичного сервитута
-  - Обозначение и кадастровый номер существующего земельного участка
-  - Существующие границы земельных участков
-  - Обозначение кадастрового квартала
-  - Существующая часть границы кадастрового квартала
-  - Обозначение ЗОУИТ (территориальной зоны)
-  - Существующая часть границы ЗОУИТ (территориальной зоны)

Подпись М.Е. Рослякова

Дата 2 июня 2023 г.

Место для оттиска печати (при наличии) лица, составившего описание местоположения границ объекта



Текстовое описание местоположения границ объекта		
Прохождение границы		Описание прохождения границы
от точки	до точки	
1	2	3
1	2	–
2	3	–
3	4	–
4	1	–

**ОПИСАНИЕ МЕСТОПОЛОЖЕНИЯ ГРАНИЦ ПУБЛИЧНОГО СЕРВИТУТА**  
размещение антенно-мачтового сооружения связи по проекту «Устранение цифрового неравенства»  
(наименование объекта, местоположение границ которого описано (далее - объект))

**Раздел 1**

Сведения об объекте

Сведения об объекте		
№ п/п	Характеристики объекта	Описание характеристик
1	2	3
1	Местоположение объекта	Российская Федерация, Орловская область, муниципальный округ Орловский, севернее села Платоново
2	Площадь объекта +/- величина погрешности определения площади (Р+/- Дельта Р)	15 кв.м ± 1 кв.м
3	Иные характеристики объекта	Вид объекта реестра границ: Зона с особыми условиями использования территории Содержание ограничений использования объектов недвижимости в пределах зоны или территории: Публичный сервитут устанавливается для использования ПАО «Ростелеком» земель кадастрового квартала (его части): 57:10:0041701, расположенных: Российская Федерация, Орловская область, муниципальный округ Орловский, севернее села Платоново, в целях: размещение антенно-мачтового сооружения связи по проекту «Устранение цифрового неравенства» на срок 49 (сорок девять) лет.







## Схема расположения границ публичного сервитута




Масштаб 1:1000

Система координат: МСК - 57, зона 1

### Условные обозначения:

-  - Существующая часть границы, имеющиеся в ЕГРН сведения о которой достаточны для определения ее местоположения
-  57:10:0040101:4850 - Обозначение и кадастровый номер существующего земельного участка
-  - Часть контура, образованного проекцией существующего наземного конструктивного элемента здания, сооружения, объекта незавершенного строительства
-  57:10:0040101:8241 - Обозначение и кадастровый номер объекта капитального строительства

-  - Существующая часть границы кадастрового квартала
-  57:10:0040101 - Обозначение кадастрового квартала
-  - Проектные границы публичного сервитута
-  1 - Характерная точка границы публичного сервитута, сведения о которой позволяют однозначно определить ее местоположение
-  - Существующая часть границы ЗОУИТ, сведения о которой содержатся в ЕГРН
-  57:10-6.615 - Обозначение реестрового номера ЗОУИТ

Текстовое описание местоположения границ объекта		
Прохождение границы		Описание прохождения границы
от точки	до точки	
1	2	3
1	2	–
2	3	–
3	4	–
4	1	–

**ОПИСАНИЕ МЕСТОПОЛОЖЕНИЯ ГРАНИЦ ПУБЛИЧНОГО СЕРВИТУТА**  
размещение антенно-мачтового сооружения связи по проекту «Устранение цифрового неравенства»  
 (наименование объекта, местоположение границ которого описано (далее - объект))

**Раздел 1**

Сведения об объекте

Сведения об объекте		
№ п/п	Характеристики объекта	Описание характеристик
1	2	3
1	Местоположение объекта	Российская Федерация, Орловская область, муниципальный район Кромской, сельское поселение Кривчицкое, восточнее деревни Шумаково
2	Площадь объекта +/- величина погрешности определения площади (Р+/- Дельта Р)	15 кв.м ± 1 кв.м
3	Иные характеристики объекта	Вид объекта реестра границ: Зона с особыми условиями использования территории Содержание ограничений использования объектов недвижимости в пределах зоны или территории: Публичный сервитут устанавливается для использования ПАО «Ростелеком» земель кадастрового квартала (его части): 57:09:0020101, расположенных: Российская Федерация, Орловская область, муниципальный район Кромской, сельское поселение Кривчицкое, восточнее деревни Шумаково, в целях: размещение антенно-мачтового сооружения связи по проекту «Устранение цифрового неравенства» на срок 49 (сорок девять) лет.



## Схема расположения границ публичного сервитута



Масштаб 1:1000

Система координат: МСК - 57, зона 1

### Условные обозначения:

- Существующая часть границы, имеющиеся в ЕГРН сведения о которой достаточны для определения ее местоположения
- 57:09:0640101:94 - Обозначение и кадастровый номер существующего земельного участка
- Часть контура, образованного проекцией существующего наземного конструктивного элемента здания, сооружения, объекта незавершенного строительства
- 57:09:0640101:302 - Обозначение и кадастровый номер объекта капитального строительства

- Существующая часть границы кадастрового квартала
- 57:09:0020101 - Обозначение кадастрового квартала
- Проектные границы публичного сервитута
- Характерная точка границы публичного сервитута, сведения о которой позволяют однозначно определить ее местоположение
- Существующая часть границы ЗОУИТ, сведения о которой содержатся в ЕГРН
- 57:09-6.159 - Обозначение реестрового номера ЗОУИТ



Текстовое описание местоположения границ объекта		
Прохождение границы		Описание прохождения границы
от точки	до точки	
1	2	3
1	2	–
2	3	–
3	4	–
4	1	–

**ОПИСАНИЕ МЕСТОПОЛОЖЕНИЯ ГРАНИЦ ПУБЛИЧНОГО СЕРВИТУТА**  
размещение антенно-мачтового сооружения связи по проекту «Устранение цифрового неравенства»  
(наименование объекта, местоположение границ которого описано (далее - объект))

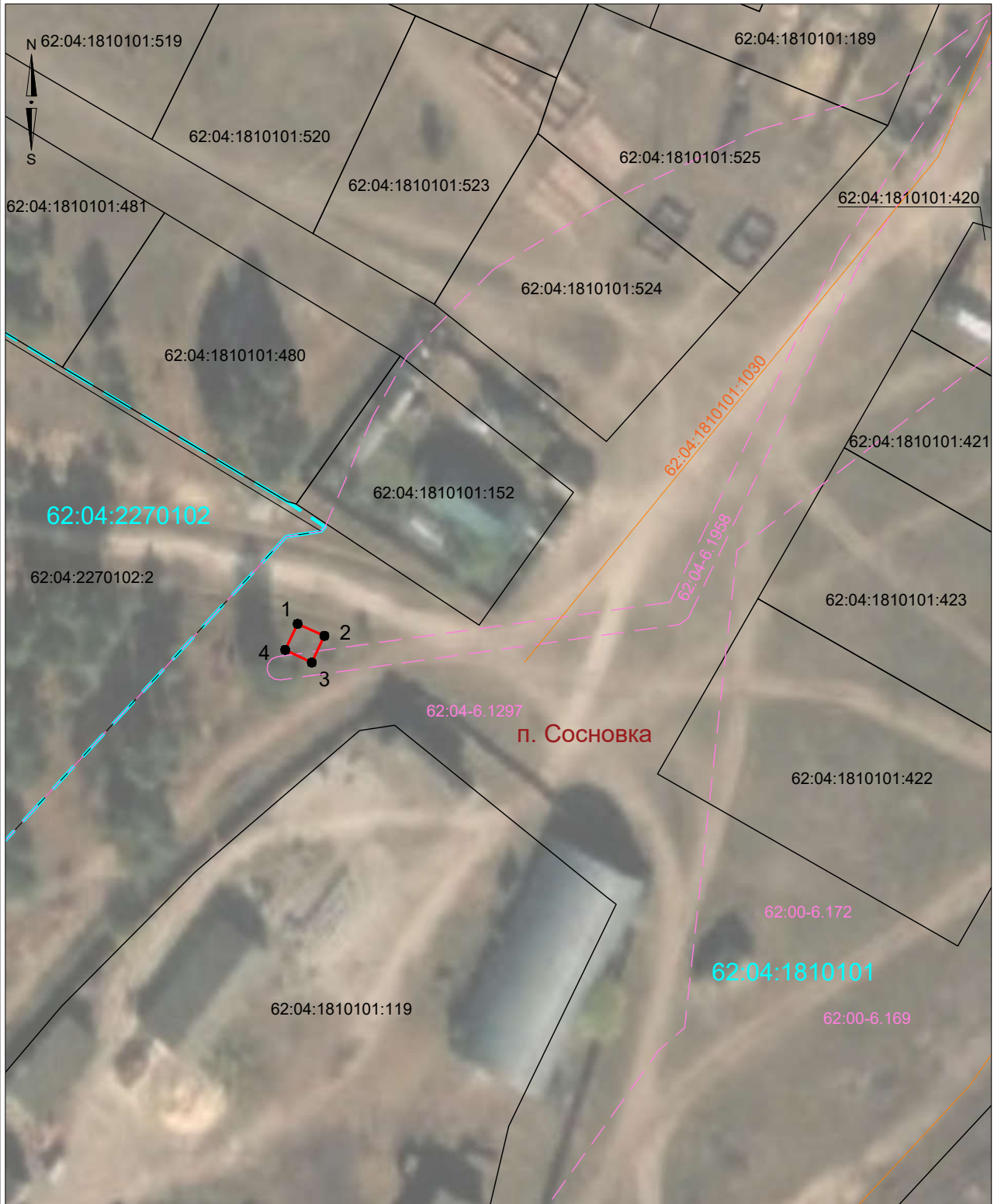
**Раздел 1**

Сведения об объекте

Сведения об объекте		
№ п/п	Характеристики объекта	Описание характеристик
1	2	3
1	Местоположение объекта	Российская Федерация, Рязанская область, муниципальный район Касимовский, сельское поселение Новодеревенское, поселок Сосновка
2	Площадь объекта +/- величина погрешности определения площади (Р+/- Дельта Р)	25 кв.м ± 1 кв.м
3	Иные характеристики объекта	Вид объекта реестра границ: Зона с особыми условиями использования территории Содержание ограничений использования объектов недвижимости в пределах зоны или территории: Публичный сервитут устанавливается для использования ПАО «Ростелеком» земель кадастрового квартала (его части): 62:04:1810101, расположенных: Российская Федерация, Рязанская область, муниципальный район Касимовский, сельское поселение Новодеревенское, поселок Сосновка, в целях: размещение антенно-мачтового сооружения связи по проекту «Устранение цифрового неравенства» на срок 49 (сорок девять) лет.



## Схема расположения границ публичного сервитута



Масштаб 1:1000

Система координат: МСК - 62, зона 2

### Условные обозначения:

- Существующая часть границы, имеющиеся в ЕГРН сведения о которой достаточны для определения ее местоположения
- Существующая часть границы кадастрового квартала
- 62:04:1810101 - Обозначение кадастрового квартала
- Проектные границы публичного сервитута
- Характерная точка границы публичного сервитута, сведения о которой позволяют однозначно определить ее местоположение
- 62:04:1810101:119 - Обозначение и кадастровый номер существующего земельного участка
- Часть контура, образованного проекцией существующего наземного конструктивного элемента здания, сооружения, объекта незавершенного строительства
- Существующая часть границы ЗОУИТ, сведения о которых содержатся в ЕГРН
- 62:04:1810101:1030 - Обозначение и кадастровый номер объекта капитального строительства
- 62:04-6.1958 - Обозначение реестрового номера ЗОУИТ

Текстовое описание местоположения границ объекта		
Прохождение границы		Описание прохождения границы
от точки	до точки	
1	2	3
1	2	–
2	3	–
3	4	–
4	1	–

**ОПИСАНИЕ МЕСТОПОЛОЖЕНИЯ ГРАНИЦ ПУБЛИЧНОГО СЕРВИТУТА**  
размещение антенно-мачтового сооружения связи по проекту «Устранение цифрового неравенства»  
(наименование объекта, местоположение границ которого описано (далее - объект))

**Раздел 1**

Сведения об объекте

Сведения об объекте		
№ п/п	Характеристики объекта	Описание характеристик
1	2	3
1	Местоположение объекта	Российская Федерация, Смоленская область, муниципальный район Ярцевский, сельское поселение Михейковское, деревня Зайцево
2	Площадь объекта +/- величина погрешности определения площади (Р+/- Дельта Р)	100 кв.м ± 2 кв.м
3	Иные характеристики объекта	Вид объекта реестра границ: Зона с особыми условиями использования территории Содержание ограничений использования объектов недвижимости в пределах зоны или территории: Публичный сервитут устанавливается для использования ПАО «Ростелеком» земель кадастрового квартала (его части): 67:25:0350101, расположенных: Российская Федерация, Смоленская область, муниципальный район Ярцевский, сельское поселение Михейковское, деревня Зайцево, в целях: размещение антенно-мачтового сооружения связи по проекту «Устранение цифрового неравенства» на срок 49 (сорок девять) лет.



## Схема расположения границ публичного сервитута



Масштаб 1:1000

Система координат: МСК - 67, зона 1

### Условные обозначения:

- |   |  |
|---|--|
| <ul style="list-style-type: none"> <li> - Существующая часть границы, имеющиеся в ЕГРН сведения о которой достаточны для определения ее местоположения</li> <li> 67:25:0350101:10 - Обозначение и кадастровый номер существующего земельного участка</li> <li> - Часть контура, образованного проекцией существующего наземного конструктивного элемента здания, сооружения, объекта незавершенного строительства</li> <li> 67:25:0350101:416 - Обозначение и кадастровый номер объекта капитального строительства</li> </ul> | <ul style="list-style-type: none"> <li> 67:25:0350101 - Обозначение кадастрового квартала</li> <li> - Проектные границы публичного сервитута</li> <li> 1 - Характерная точка границы публичного сервитута, сведения о которой позволяют однозначно определить ее местоположение</li> <li> - Существующая часть границы ЗОУИТ, сведения о которой содержится в ЕГРН</li> <li> 31.03-6.391 - Обозначение реестрового номера ЗОУИТ</li> </ul> |
|---|--|



Текстовое описание местоположения границ объекта		
Прохождение границы		Описание прохождения границы
от точки	до точки	
1	2	3
1	2	–
2	3	–
3	4	–
4	1	–

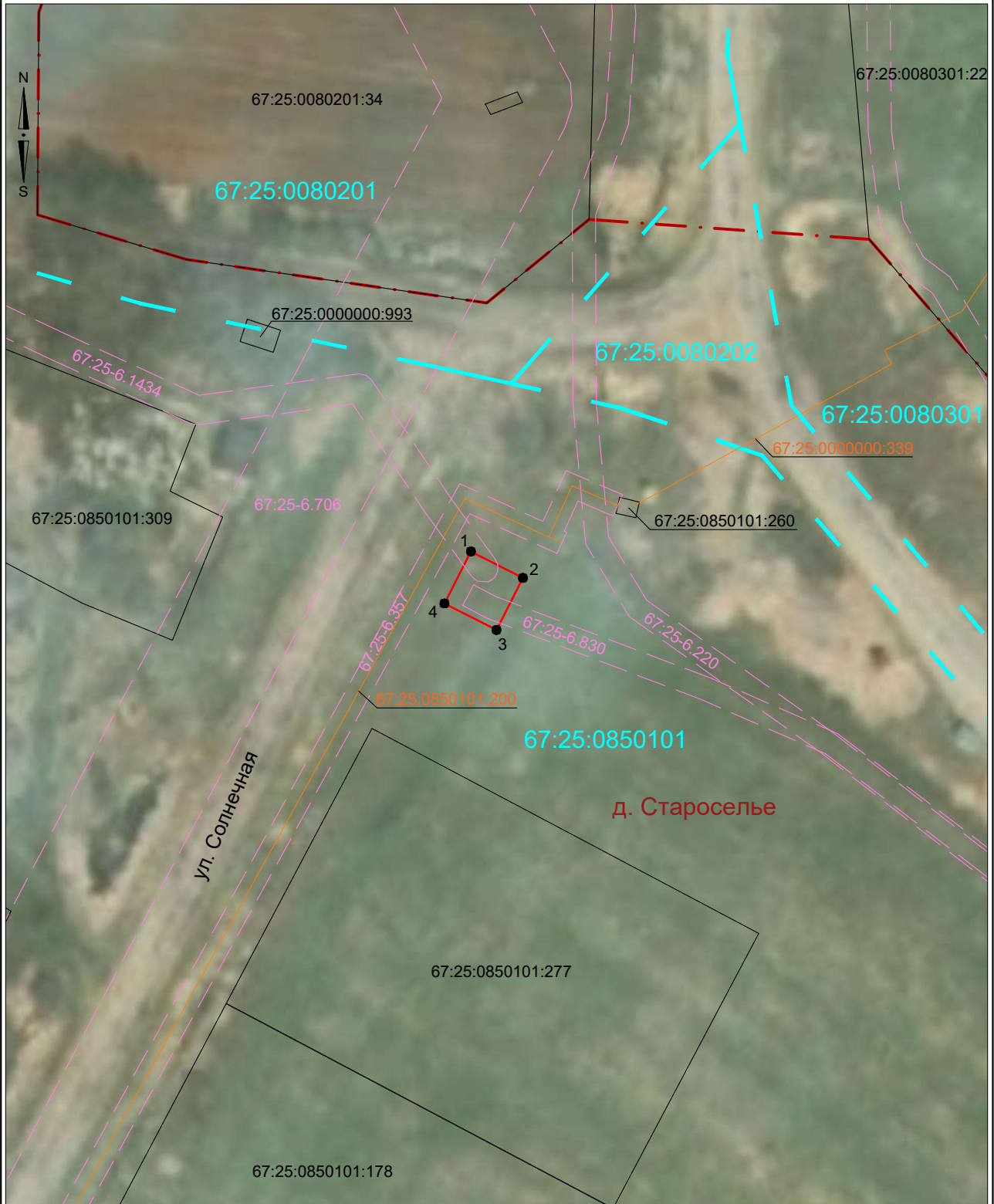
**ОПИСАНИЕ МЕСТОПОЛОЖЕНИЯ ГРАНИЦ ПУБЛИЧНОГО СЕРВИТУТА**  
размещение антенно-мачтового сооружения связи по проекту «Устранение цифрового неравенства»  
 (наименование объекта, местоположение границ которого описано (далее - объект))

**Раздел 1**

Сведения об объекте		
№ п/п	Характеристики объекта	Описание характеристик
1	2	3
1	Местоположение объекта	, , , , ,
2	Площадь объекта +/- величина погрешности определения площади (Р+/- Дельта Р)	100 кв.м ± 2 кв.м
3	Иные характеристики объекта	Вид объекта реестра границ: Зона с особыми условиями использования территории Содержание ограничений использования объектов недвижимости в пределах зоны или территории: Публичный сервитут устанавливается для использования ПАО «Ростелеком» земель кадастрового квартала (его части): 67:25:0850101, расположенных: Российская Федерация, Смоленская область, муниципальный район Ярцевский, сельское поселение Подрощинское, деревня Староселье, в целях: размещение антенно-мачтового сооружения связи по проекту «Устранение цифрового неравенства» на срок 49 (сорок девять) лет.



## Схема расположения границ публичного сервитута



Масштаб 1:1000

Система координат: МСК - 67, зона 1

### Условные обозначения:

- Существующая часть границы, имеющиеся в ЕГРН сведения о которой достаточны для определения ее местоположения
- 67:25:0850101:277 - Обозначение и кадастровый номер существующего земельного участка
- Часть контура, образованного проекцией существующего наземного конструктивного элемента здания, сооружения, объекта незавершенного строительства
- 67:25:0000000:339 - Обозначение и кадастровый номер объекта капитального строительства
- Граница населённого пункта

- 67:25:0850101 - Существующая часть границы кадастрового квартала
- Обозначение кадастрового квартала
- Проектные границы публичного сервитута
- 1 - Характерная точка границы публичного сервитута, сведения о которой позволяют однозначно определить ее местоположение
- Существующая часть границы ЗОУИТ, сведения о которой содержатся в ЕГРН
- 67:25-6.220 - Обозначение реестрового номера ЗОУИТ

Текстовое описание местоположения границ объекта		
Прохождение границы		Описание прохождения границы
от точки	до точки	
1	2	3
1	2	–
2	3	–
3	4	–
4	1	–

**ОПИСАНИЕ МЕСТОПОЛОЖЕНИЯ ГРАНИЦ ПУБЛИЧНОГО СЕРВИТУТА**  
размещение антенно-мачтового сооружения связи по проекту «Устранение цифрового неравенства»  
(наименование объекта, местоположение границ которого описано (далее - объект))

**Раздел 1**

Сведения об объекте

Сведения об объекте		
№ п/п	Характеристики объекта	Описание характеристик
1	2	3
1	Местоположение объекта	Российская Федерация, Смоленская область, муниципальный район Ярцевский, сельское поселение Суетовское, деревня Петрово
2	Площадь объекта +/- величина погрешности определения площади (Р+/- Дельта Р)	36 кв.м ± 1 кв.м
3	Иные характеристики объекта	Вид объекта реестра границ: Зона с особыми условиями использования территории Содержание ограничений использования объектов недвижимости в пределах зоны или территории: Публичный сервитут устанавливается для использования ПАО «Ростелеком» земель кадастрового квартала (его части): 67:25:1090101, расположенных: Российская Федерация, Смоленская область, муниципальный район Ярцевский, сельское поселение Суетовское, деревня Петрово, в целях: размещение антенно-мачтового сооружения связи по проекту «Устранение цифрового неравенства» на срок 49 (сорок девять) лет.



## Схема расположения границ публичного сервитута



Масштаб 1:1000

Система координат: МСК - 67, зона 1

### Условные обозначения:

- |  |  |
|--|--|
| <ul style="list-style-type: none"> <li> - Существующая часть границы, имеющиеся в ЕГРН сведения о которой достаточны для определения ее местоположения</li> <li> - Обозначение и кадастровый номер существующего земельного участка</li> <li> - Часть контура, образованного проекцией существующего наземного конструктивного элемента здания, сооружения, объекта незавершенного строительства</li> <li> - Обозначение и кадастровый номер объекта капитального строительства</li> </ul> | <ul style="list-style-type: none"> <li> - Обозначение кадастрового квартала</li> <li> - Проектные границы публичного сервитута</li> <li> - Характерная точка границы публичного сервитута, сведения о которой позволяют однозначно определить ее местоположение</li> <li> - Существующая часть границы ЗОУИТ, сведения о которой содержатся в ЕГРН</li> <li> - Обозначение реестрового номера ЗОУИТ</li> </ul> |
|--|--|



Текстовое описание местоположения границ объекта		
Прохождение границы		Описание прохождения границы
от точки	до точки	
1	2	3
1	2	–
2	3	–
3	4	–
4	1	–

**ОПИСАНИЕ МЕСТОПОЛОЖЕНИЯ ГРАНИЦ ПУБЛИЧНОГО СЕРВИТУТА**  
размещение антенно-мачтового сооружения связи по проекту «Устранение цифрового неравенства»  
(наименование объекта, местоположение границ которого описано (далее - объект))

**Раздел 1**

Сведения об объекте

Сведения об объекте		
№ п/п	Характеристики объекта	Описание характеристик
1	2	3
1	Местоположение объекта	Российская Федерация, Смоленская область, муниципальный район Вяземский, сельское поселение Семлевское, деревня Хватов Завод
2	Площадь объекта +/- величина погрешности определения площади (Р+/- Дельта Р)	25 кв.м ± 1 кв.м
3	Иные характеристики объекта	Вид объекта реестра границ: Зона с особыми условиями использования территории Содержание ограничений использования объектов недвижимости в пределах зоны или территории: Публичный сервитут устанавливается для использования ПАО «Ростелеком» земель кадастрового квартала (его части): 67:02:3050101, расположенных: Российская Федерация, Смоленская область, муниципальный район Вяземский, сельское поселение Семлевское, деревня Хватов Завод, в целях: размещение антенно-мачтового сооружения связи по проекту «Устранение цифрового неравенства» на срок 49 (сорок девять) лет.



## Схема расположения границ публичного сервитута



Масштаб 1:1000

Система координат: МСК - 67, зона 2

### Условные обозначения:

67:02:3050101 - Обозначение кадастрового квартала

— - Существующая часть границы, имеющиеся в ЕГРН сведения о которой достаточны для определения ее местоположения

67:02:3050101:58 - Обозначение и кадастровый номер существующего земельного участка

— - Проектные границы публичного сервитута

• - Характерная точка границы публичного сервитута, сведения о которой позволяют однозначно определить ее местоположение

— - Существующая часть границы ЗОУИТ, сведения о которой содержатся в ЕГРН

67:02-6.2348 - Обозначение реестрового номера ЗОУИТ

Текстовое описание местоположения границ объекта		
Прохождение границы		Описание прохождения границы
от точки	до точки	
1	2	3
1	2	–
2	3	–
3	4	–
4	1	–

**ОПИСАНИЕ МЕСТОПОЛОЖЕНИЯ ГРАНИЦ ПУБЛИЧНОГО СЕРВИТУТА**  
размещение антенно-мачтового сооружения связи по проекту «Устранение цифрового неравенства»  
(наименование объекта, местоположение границ которого описано (далее - объект))

**Раздел 1**

Сведения об объекте

Сведения об объекте		
№ п/п	Характеристики объекта	Описание характеристик
1	2	3
1	Местоположение объекта	Российская Федерация, Тульская область, муниципальный район Щекинский, сельское поселение Лазаревское, село Пирогово 1-е
2	Площадь объекта +/- величина погрешности определения площади (Р+/- Дельта Р)	21 кв.м ± 1 кв.м
3	Иные характеристики объекта	Вид объекта реестра границ: Зона с особыми условиями использования территории Содержание ограничений использования объектов недвижимости в пределах зоны или территории: Публичный сервитут устанавливается для использования ПАО «Ростелеком» земель кадастрового квартала (его части): 71:22:080204, расположенных: Российская Федерация, Тульская область, муниципальный район Щекинский, сельское поселение Лазаревское, село Пирогово 1-е, в целях: размещение антенно-мачтового сооружения связи по проекту «Устранение цифрового неравенства» на срок 49 (сорок девять) лет.



## Схема расположения границ публичного сервитута



Масштаб 1:1000

Система координат: МСК - 71, зона 1

### Условные обозначения:

- |  |   |
|--|---|
| <ul style="list-style-type: none"> <li> - Существующая часть границы, имеющиеся в ЕГРН сведения о которой достаточны для определения ее местоположения</li> <li> - Обозначение и кадастровый номер существующего земельного участка</li> <li> - Часть контура, образованного проекцией существующего наземного конструктивного элемента здания, сооружения, объекта незавершенного строительства</li> <li> - Обозначение и кадастровый номер объекта капитального строительства</li> </ul> | <ul style="list-style-type: none"> <li> - Существующая часть границы кадастрового квартала</li> <li> - Обозначение кадастрового квартала</li> <li> - Проектные границы публичного сервитута</li> <li> - Характерная точка границы публичного сервитута, сведения о которой позволяют однозначно определить ее местоположение</li> <li> - Существующая часть границы ЗОУИТ, сведения о которых содержатся в ЕГРН</li> <li> - Обозначение реестрового номера ЗОУИТ</li> </ul> |
|--|---|



Текстовое описание местоположения границ объекта		
Прохождение границы		Описание прохождения границы
от точки	до точки	
1	2	3
1	2	–
2	3	–
3	4	–
4	1	–