

ОПИСАНИЕ МЕСТОПОЛОЖЕНИЯ ГРАНИЦ

Публичный сервитут в целях строительства и эксплуатации линейного объекта системы газоснабжения "Газопровод межпоселковый к п. Надежда, п. Гордый Кромского района Орловской области"

(наименование объекта, местоположение границ которого описано (далее - объект))

Раздел 1

| Сведения об объекте | | |
|---------------------|---|--|
| № п/п | Характеристики объекта | Описание характеристик |
| 1 | 2 | 3 |
| 1 | Местоположение объекта | |
| 2 | Площадь объекта ± величина погрешности определения площади ($P \pm \Delta P$) | 21 942 м ² ± 52 м ² |
| 3 | Иные характеристики объекта | Вид объекта по документу: Публичный сервитут в целях строительства и эксплуатации линейного объекта системы газоснабжения "Газопровод межпоселковый к п. Надежда, п. Гордый Кромского района Орловской области" в соответствии с п.1 ст. 39.37 Земельного кодекса РФ, на срок 49 (сорок девять) лет. Правообладатель публичного сервитута Общество с ограниченной ответственностью «Газпром Газификация», ИНН 7813655197, ОГРН 1217800107744, адрес: 194044, Санкт Петербург, вн. тер. г. Муниципальный округ Сампсониевское, пр-кт. Большой Сампсониевский, д. 60, литера А, электронная почта: info@eoggazprom.ru, телефон: +7 (812) 613-33-00. |

Раздел 2

Сведения о местоположении границ объекта

1. Система координат МСК 57

2. Сведения о характерных точках границ объекта

| Обозначение характерных точек границ | Координаты, м | | Метод определения координат характерной точки | Средняя квадратическая погрешность положения характерной точки (Mt), м | Описание обозначения точки на местности (при наличии) |
|---|---------------|--------------|---|---|--|
| | X | Y | | | |
| 1 | 2 | 3 | 4 | 5 | 6 |
| 1 | 318 067,71 | 1 275 876,09 | Аналитический метод | 0,10 | — |
| 2 | 318 072,89 | 1 275 886,32 | | 0,10 | |
| 3 | 318 085,54 | 1 275 921,32 | | 0,10 | |
| 4 | 318 118,79 | 1 276 013,32 | | 0,10 | |
| 5 | 318 118,80 | 1 276 013,36 | | 0,10 | |
| 6 | 318 123,72 | 1 276 026,96 | | 0,10 | |
| 7 | 318 147,63 | 1 276 091,98 | | 0,10 | |
| 8 | 318 165,58 | 1 276 140,77 | | 0,10 | |
| 9 | 318 200,89 | 1 276 271,09 | | 0,10 | |
| 10 | 318 215,09 | 1 276 290,74 | | 0,10 | |
| 11 | 318 224,36 | 1 276 303,58 | | 0,10 | |
| 12 | 318 313,81 | 1 276 427,41 | | 0,10 | |
| 13 | 318 410,06 | 1 276 542,39 | | 0,10 | |
| 14 | 318 468,91 | 1 276 604,07 | | 0,10 | |
| 15 | 318 486,96 | 1 276 632,86 | | 0,10 | |
| 16 | 318 496,71 | 1 276 648,42 | | 0,10 | |
| 17 | 318 607,18 | 1 276 824,67 | | 0,10 | |
| 18 | 318 609,75 | 1 276 828,76 | | 0,10 | |
| 19 | 318 653,04 | 1 276 898,21 | | 0,10 | |
| 20 | 318 669,53 | 1 276 923,50 | | 0,10 | |
| 21 | 318 742,95 | 1 277 036,02 | | 0,10 | |
| 22 | 318 743,63 | 1 277 036,91 | | 0,10 | |
| 23 | 318 763,04 | 1 277 061,99 | | 0,10 | |
| 24 | 318 791,12 | 1 277 098,28 | | 0,10 | |
| 25 | 318 829,29 | 1 277 155,55 | | 0,10 | |
| 26 | 318 928,03 | 1 277 293,37 | | 0,10 | |
| 27 | 318 932,15 | 1 277 297,61 | | 0,10 | |
| 28 | 318 694,83 | 1 277 530,66 | | 0,10 | |
| 29 | 318 684,30 | 1 277 552,92 | | 0,10 | |
| 30 | 318 682,12 | 1 277 557,53 | | 0,10 | |
| 31 | 318 677,76 | 1 277 566,73 | | 0,10 | |
| 32 | 318 674,28 | 1 277 576,86 | | 0,10 | |
| 33 | 318 669,55 | 1 277 575,23 | | 0,10 | |
| 34 | 318 673,13 | 1 277 564,84 | | 0,10 | |
| 35 | 318 678,03 | 1 277 554,46 | | 0,10 | |
| 36 | 318 680,21 | 1 277 549,86 | | 0,10 | |
| 37 | 318 690,69 | 1 277 527,71 | | 0,10 | |
| 38 | 318 925,81 | 1 277 296,82 | | 0,10 | |
| 39 | 318 924,95 | 1 277 295,94 | | 0,10 | |
| 40 | 318 826,00 | 1 277 157,83 | | 0,10 | |
| 41 | 318 787,87 | 1 277 100,61 | | 0,10 | |
| 42 | 318 739,69 | 1 277 038,34 | | 0,10 | |
| 43 | 318 649,67 | 1 276 900,37 | | 0,10 | |
| 44 | 318 606,36 | 1 276 830,88 | | 0,10 | |
| 45 | 318 465,73 | 1 276 606,54 | | 0,10 | |
| 46 | 318 407,07 | 1 276 545,06 | | 0,10 | |
| 47 | 318 310,65 | 1 276 429,87 | | 0,10 | |

Раздел 2

| Сведения о местоположении границ объекта | | | | | |
|--|------------|--------------|---------------------|------|---|
| 1 | 2 | 3 | 4 | 5 | 6 |
| 48 | 318 223,72 | 1 276 309,53 | Аналитический метод | 0,10 | — |
| 49 | 318 214,94 | 1 276 297,36 | | 0,10 | |
| 50 | 318 197,22 | 1 276 272,84 | | 0,10 | |
| 51 | 318 161,77 | 1 276 141,98 | | 0,10 | |
| 52 | 318 119,96 | 1 276 028,33 | | 0,10 | |
| 53 | 318 116,54 | 1 276 018,88 | | 0,10 | |
| 54 | 318 114,95 | 1 276 014,48 | | 0,10 | |
| 55 | 318 114,94 | 1 276 014,44 | | 0,10 | |
| 56 | 318 080,84 | 1 275 920,09 | | 0,10 | |
| 57 | 318 069,21 | 1 275 887,90 | | 0,10 | |
| 58 | 318 062,34 | 1 275 874,33 | | 0,10 | |
| 59 | 318 083,62 | 1 275 863,54 | | 0,10 | |
| 60 | 318 083,20 | 1 275 862,70 | | 0,10 | |
| 61 | 318 074,27 | 1 275 851,84 | | 0,10 | |
| 62 | 318 048,34 | 1 275 812,61 | | 0,10 | |
| 63 | 318 049,93 | 1 275 811,58 | | 0,10 | |
| 64 | 318 053,91 | 1 275 808,99 | | 0,10 | |
| 65 | 318 048,33 | 1 275 800,84 | | 0,10 | |
| 66 | 318 052,52 | 1 275 798,12 | | 0,10 | |
| 67 | 318 058,10 | 1 275 806,26 | | 0,10 | |
| 68 | 318 195,94 | 1 275 716,45 | | 0,10 | |
| 69 | 318 221,89 | 1 275 678,51 | | 0,10 | |
| 70 | 318 227,57 | 1 275 606,47 | | 0,10 | |
| 71 | 318 238,34 | 1 275 590,62 | | 0,10 | |
| 72 | 318 323,57 | 1 275 465,19 | | 0,10 | |
| 73 | 318 341,61 | 1 275 418,52 | | 0,10 | |
| 74 | 318 229,30 | 1 275 102,19 | | 0,10 | |
| 75 | 318 177,93 | 1 274 986,40 | | 0,10 | |
| 76 | 318 147,31 | 1 274 896,93 | | 0,10 | |
| 77 | 318 126,84 | 1 274 827,43 | | 0,10 | |
| 78 | 318 107,98 | 1 274 757,33 | | 0,10 | |
| 79 | 318 080,73 | 1 274 709,87 | | 0,10 | |
| 80 | 318 069,17 | 1 274 689,74 | | 0,10 | |
| 81 | 318 012,27 | 1 274 663,95 | | 0,10 | |
| 82 | 317 961,70 | 1 274 651,62 | | 0,10 | |
| 83 | 317 956,30 | 1 274 651,29 | | 0,10 | |
| 84 | 317 931,62 | 1 274 649,78 | | 0,10 | |
| 85 | 317 919,91 | 1 274 649,07 | | 0,10 | |
| 86 | 317 914,64 | 1 274 656,17 | | 0,10 | |
| 87 | 317 850,30 | 1 274 742,96 | | 0,10 | |
| 88 | 317 808,00 | 1 274 809,34 | | 0,10 | |
| 89 | 317 807,22 | 1 274 810,56 | | 0,10 | |
| 90 | 317 805,70 | 1 274 812,49 | | 0,10 | |
| 91 | 317 751,41 | 1 274 881,49 | | 0,10 | |
| 92 | 317 724,79 | 1 274 943,55 | | 0,10 | |
| 93 | 317 682,70 | 1 274 979,88 | | 0,10 | |
| 94 | 317 673,98 | 1 274 987,42 | | 0,10 | |
| 95 | 317 672,38 | 1 274 988,79 | | 0,10 | |
| 96 | 317 670,10 | 1 274 989,58 | | 0,10 | |
| 97 | 317 651,12 | 1 274 996,13 | | 0,10 | |
| 98 | 317 629,80 | 1 275 003,48 | | 0,10 | |
| 99 | 317 545,23 | 1 275 046,13 | | 0,10 | |
| 100 | 317 484,08 | 1 275 080,26 | | 0,10 | |
| 101 | 317 421,00 | 1 275 069,62 | | 0,10 | |
| 102 | 317 390,68 | 1 274 922,60 | | 0,10 | |

Раздел 2

| Сведения о местоположении границ объекта | | | | | |
|---|------------|--------------|---------------------|----------|----------|
| 1 | 2 | 3 | 4 | 5 | 6 |
| 103 | 317 394,48 | 1 274 824,44 | Аналитический метод | 0,10 | — |
| 104 | 317 380,31 | 1 274 782,53 | | 0,10 | |
| 105 | 317 354,43 | 1 274 791,21 | | 0,10 | |
| 106 | 317 354,60 | 1 274 792,16 | | 0,10 | |
| 107 | 317 354,67 | 1 274 793,13 | | 0,10 | |
| 108 | 317 354,65 | 1 274 794,11 | | 0,10 | |
| 109 | 317 354,54 | 1 274 795,09 | | 0,10 | |
| 110 | 317 354,33 | 1 274 796,05 | | 0,10 | |
| 111 | 317 354,17 | 1 274 796,57 | | 0,10 | |
| 112 | 317 354,02 | 1 274 796,98 | | 0,10 | |
| 113 | 317 353,63 | 1 274 797,88 | | 0,10 | |
| 114 | 317 353,15 | 1 274 798,74 | | 0,10 | |
| 115 | 317 352,59 | 1 274 799,54 | | 0,10 | |
| 116 | 317 351,95 | 1 274 800,29 | | 0,10 | |
| 117 | 317 351,24 | 1 274 800,97 | | 0,10 | |
| 118 | 317 350,47 | 1 274 801,57 | | 0,10 | |
| 119 | 317 349,65 | 1 274 802,10 | | 0,10 | |
| 120 | 317 348,77 | 1 274 802,55 | | 0,10 | |
| 121 | 317 347,86 | 1 274 802,90 | | 0,10 | |
| 122 | 317 341,69 | 1 274 804,97 | | 0,10 | |
| 123 | 317 340,77 | 1 274 805,21 | | 0,10 | |
| 124 | 317 339,82 | 1 274 805,35 | | 0,10 | |
| 125 | 317 338,86 | 1 274 805,40 | | 0,10 | |
| 126 | 317 337,91 | 1 274 805,36 | | 0,10 | |
| 127 | 317 336,96 | 1 274 805,22 | | 0,10 | |
| 128 | 317 336,03 | 1 274 804,99 | | 0,10 | |
| 129 | 317 335,13 | 1 274 804,67 | | 0,10 | |
| 130 | 317 334,26 | 1 274 804,26 | | 0,10 | |
| 131 | 317 333,44 | 1 274 803,77 | | 0,10 | |
| 132 | 317 332,67 | 1 274 803,20 | | 0,10 | |
| 133 | 317 331,96 | 1 274 802,56 | | 0,10 | |
| 134 | 317 331,31 | 1 274 801,86 | | 0,10 | |
| 135 | 317 330,74 | 1 274 801,09 | | 0,10 | |
| 136 | 317 330,24 | 1 274 800,27 | | 0,10 | |
| 137 | 317 329,83 | 1 274 799,41 | | 0,10 | |
| 138 | 317 329,51 | 1 274 798,51 | | 0,10 | |
| 139 | 317 328,24 | 1 274 794,71 | | 0,10 | |
| 140 | 317 327,98 | 1 274 793,80 | | 0,10 | |
| 141 | 317 327,81 | 1 274 792,86 | | 0,10 | |
| 142 | 317 327,73 | 1 274 791,92 | | 0,10 | |
| 143 | 317 327,73 | 1 274 790,97 | | 0,10 | |
| 144 | 317 327,83 | 1 274 790,02 | | 0,10 | |
| 145 | 317 328,02 | 1 274 789,09 | | 0,10 | |
| 146 | 317 328,30 | 1 274 788,18 | | 0,10 | |
| 147 | 317 328,66 | 1 274 787,30 | | 0,10 | |
| 148 | 317 329,10 | 1 274 786,46 | | 0,10 | |
| 149 | 317 329,62 | 1 274 785,66 | | 0,10 | |
| 150 | 317 330,21 | 1 274 784,92 | | 0,10 | |
| 151 | 317 330,87 | 1 274 784,24 | | 0,10 | |
| 152 | 317 331,60 | 1 274 783,62 | | 0,10 | |
| 153 | 317 332,37 | 1 274 783,07 | | 0,10 | |
| 154 | 317 333,20 | 1 274 782,60 | | 0,10 | |
| 155 | 317 334,07 | 1 274 782,21 | | 0,10 | |
| 156 | 317 340,23 | 1 274 780,15 | | 0,10 | |
| 157 | 317 341,11 | 1 274 779,90 | | 0,10 | |

Раздел 2

| Сведения о местоположении границ объекта | | | | | |
|--|------------|--------------|---------------------|------|---|
| 1 | 2 | 3 | 4 | 5 | 6 |
| 158 | 317 342,02 | 1 274 779,73 | Аналитический метод | 0,10 | — |
| 159 | 317 342,93 | 1 274 779,64 | | 0,10 | |
| 160 | 317 343,85 | 1 274 779,64 | | 0,10 | |
| 161 | 317 344,76 | 1 274 779,72 | | 0,10 | |
| 162 | 317 345,67 | 1 274 779,89 | | 0,10 | |
| 163 | 317 346,55 | 1 274 780,14 | | 0,10 | |
| 164 | 317 347,41 | 1 274 780,47 | | 0,10 | |
| 165 | 317 348,23 | 1 274 780,87 | | 0,10 | |
| 166 | 317 349,02 | 1 274 781,35 | | 0,10 | |
| 167 | 317 349,75 | 1 274 781,90 | | 0,10 | |
| 168 | 317 350,44 | 1 274 782,52 | | 0,10 | |
| 169 | 317 350,83 | 1 274 782,92 | | 0,10 | |
| 170 | 317 351,06 | 1 274 783,19 | | 0,10 | |
| 171 | 317 351,62 | 1 274 783,92 | | 0,10 | |
| 172 | 317 352,11 | 1 274 784,70 | | 0,10 | |
| 173 | 317 352,52 | 1 274 785,52 | | 0,10 | |
| 174 | 317 352,97 | 1 274 786,42 | | 0,10 | |
| 175 | 317 383,45 | 1 274 776,21 | | 0,10 | |
| 176 | 317 399,51 | 1 274 823,71 | | 0,10 | |
| 177 | 317 395,70 | 1 274 922,19 | | 0,10 | |
| 178 | 317 425,20 | 1 275 065,26 | | 0,10 | |
| 179 | 317 455,38 | 1 275 070,35 | | 0,10 | |
| 180 | 317 459,04 | 1 275 070,96 | | 0,10 | |
| 181 | 317 483,18 | 1 275 075,04 | | 0,10 | |
| 182 | 317 496,99 | 1 275 067,33 | | 0,10 | |
| 183 | 317 542,89 | 1 275 041,72 | | 0,10 | |
| 184 | 317 616,70 | 1 275 004,48 | | 0,10 | |
| 185 | 317 627,85 | 1 274 998,86 | | 0,10 | |
| 186 | 317 628,48 | 1 274 998,65 | | 0,10 | |
| 187 | 317 638,48 | 1 274 995,20 | | 0,10 | |
| 188 | 317 669,84 | 1 274 984,38 | | 0,10 | |
| 189 | 317 720,65 | 1 274 940,51 | | 0,10 | |
| 190 | 317 747,07 | 1 274 878,92 | | 0,10 | |
| 191 | 317 803,14 | 1 274 807,66 | | 0,10 | |
| 192 | 317 846,18 | 1 274 740,12 | | 0,10 | |
| 193 | 317 908,56 | 1 274 655,98 | | 0,10 | |
| 194 | 317 917,50 | 1 274 643,91 | | 0,10 | |
| 195 | 317 962,45 | 1 274 646,66 | | 0,10 | |
| 196 | 318 013,91 | 1 274 659,20 | | 0,10 | |
| 197 | 318 072,70 | 1 274 685,85 | | 0,10 | |
| 198 | 318 088,20 | 1 274 712,85 | | 0,10 | |
| 199 | 318 112,64 | 1 274 755,40 | | 0,10 | |
| 200 | 318 131,66 | 1 274 826,07 | | 0,10 | |
| 201 | 318 152,07 | 1 274 895,42 | | 0,10 | |
| 202 | 318 182,59 | 1 274 984,58 | | 0,10 | |
| 203 | 318 233,95 | 1 275 100,34 | | 0,10 | |
| 204 | 318 346,95 | 1 275 418,60 | | 0,10 | |
| 205 | 318 328,03 | 1 275 467,53 | | 0,10 | |
| 206 | 318 253,24 | 1 275 577,60 | | 0,10 | |
| 207 | 318 232,45 | 1 275 608,19 | | 0,10 | |
| 208 | 318 226,77 | 1 275 680,23 | | 0,10 | |
| 209 | 318 199,50 | 1 275 720,09 | | 0,10 | |
| 210 | 318 054,45 | 1 275 814,60 | | 0,10 | |
| 211 | 318 060,09 | 1 275 823,13 | | 0,10 | |
| 212 | 318 077,49 | 1 275 849,46 | | 0,10 | |

Раздел 2

| Сведения о местоположении границ объекта | | | | | |
|---|------------|--------------|---------------------|------|---|
| 1 | 2 | 3 | 4 | 5 | 6 |
| 213 | 318 078,72 | 1 275 850,96 | Аналитический метод | 0,10 | — |
| 214 | 318 086,56 | 1 275 860,50 | | 0,10 | |
| 215 | 318 089,01 | 1 275 865,30 | | 0,10 | |
| 216 | 318 085,81 | 1 275 866,92 | | 0,10 | |
| 1 | 318 067,71 | 1 275 876,09 | | 0,10 | |
| 3. Сведения о характерных точках части (частей) границы объекта | | | | | |
| 1 | 2 | 3 | 4 | 5 | 6 |
| — | — | — | — | — | — |

Раздел 3

Сведения о местоположении измененных (уточненных) границ объекта

1. Система координат МСК 57

2. Сведения о характерных точках границ объекта

| Обозначение характерных точек границы | Существующие координаты, м | | Измененные (уточненные) координаты, м | | Метод определения координат характерной точки | Средняя квадратическая погрешность положения характерной точки (Mt), м | Описание обозначения точки на местности (при наличии) |
|---|-------------------------------|---|---|---|---|---|--|
| | X | Y | X | Y | | | |
| 1 | 2 | 3 | 4 | 5 | 6 | 7 | 8 |
| — | — | — | — | — | — | — | — |
| 3. Сведения о характерных точках части (частей) границы объекта | | | | | | | |
| 1 | 2 | 3 | 4 | 5 | 6 | 7 | 8 |
| — | — | — | — | — | — | — | — |







Раздел 4

Схема расположения границ публичного сервитута



Масштаб 1:8 000

Условные обозначения:

- | | | |
|--|---|--|
|  - Проектные границы публичного сервитута |  - Характерная точка и номер проектных границ публичного сервитута |  - Проектное местоположение инженерного сооружения |
|  57:24:0070101 - Границы и номер кадастровых кварталов по данным ЕГРН |  57:24:0040101 - Границы и номер земельных участков по данным ЕГРН |  57:24:0040101 - Установленные границы административно-территориальных образований (границы населенных пунктов) |

Раздел 4






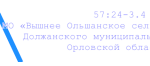
Схема расположения границ публичного сервитута

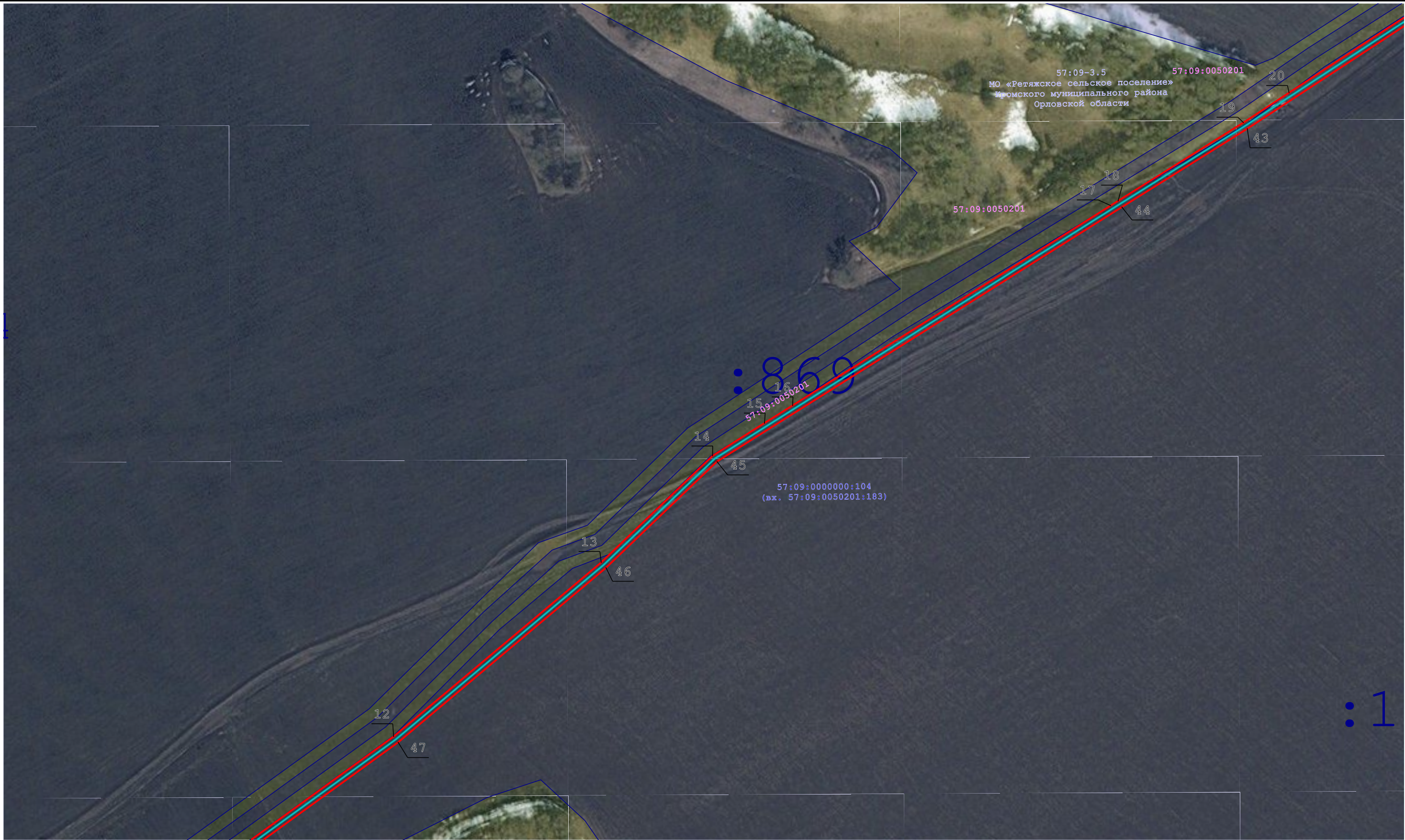
Выноска 1



Масштаб 1:2 000






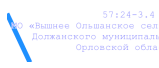
Условные обозначения:

-  - Проектные границы публичного сервитута
-  - Границы и номер кадастровых кварталов по данным ЕГРН
-  - Границы и номер земельных участков по данным ЕГРН
-  - Характерная точка и номер проектных границ публичного сервитута
-  - Проектное местоположение инженерного сооружения
-  - Установленные границы административно-территориальных образований (границы населенных пунктов)



Масштаб 1:2 000

Условные обозначения:


-  - Проектные границы публичного сервитута
-  57:24:0070101 - Границы и номер кадастровых кварталов по данным ЕГРН
-  57:24:0040101 - Границы и номер земельных участков по данным ЕГРН
-  37 - Характерная точка и номер проектных границ публичного сервитута
-  - Проектное местоположение инженерного сооружения
-  57:24-3.6 «Выселок Островский» с/п.с. Должанского муниципал. Орловской обл. - Установленные границы административно-территориальных образований (границы населенных пунктов)

Выноска 3




Масштаб 1:2 000


Условные обозначения:




- Проектные границы публичного сервитута




57:24:0070101 - Границы и номер кадастровых кварталов по данным ЕГРН




37 - Характерная точка и номер проектных границ публичного сервитута



57:24:0040101 - Границы и номер земельных участков по данным ЕГРН



- Проектное местоположение инженерного сооружения



57:24:0040101 - Установленные границы административно-территориальных образований (границы населенных пунктов)





Выноска 6



Масштаб 1:2 000

Условные обозначения:

- Проектные границы публичного сервитута
- Проектное местоположение инженерного сооружения
- Границы и номер земельных участков по данным ЕГРН

- Характерная точка и номер проектных границ публичного сервитута
- Границы и номер кадастровых кварталов по данным ЕГРН
- Установленные границы административно-территориальных образований (границы населенных пунктов)

Раздел 4
План границ объекта

Выноска 6 - выноска 1



Масштаб 1:500

Условные обозначения:

- Проектные границы публичного сервитута
- Проектное местоположение инженерного сооружения
- Границы и номер земельных участков по данным ЕГРН

- 37 - Характерная точка и номер проектных границ публичного сервитута
- 57:24:0070101 - Границы и номер кадастровых кварталов по данным ЕГРН
- 57:24:0070101 - Установленные границы административно-территориальных образований (границы населенных пунктов)

| Прохождение границы | | Описание прохождения границы |
|---------------------|----------|------------------------------|
| от точки | до точки | |
| 1 | 2 | 3 |
| — | — | — |